



**АДМИНИСТРАЦИЯ МУНИЦИПАЛЬНОГО ОБРАЗОВАНИЯ
ГОРОД АРМАВИР**

ПОСТАНОВЛЕНИЕ

от 05.12.2019

№ 2256

г. Армавир

О внесении изменений в постановление администрации муниципального образования город Армавир от 17 декабря 2014 года № 3758 «Об утверждении схемы размещения рекламных конструкций на земельных участках, прилегающих к границе полосы отвода автомобильных дорог регионального и межмуниципального значения»

В соответствии с частью 5.8 статьи 19 Федерального закона от 13 марта 2006 года № 38-ФЗ «О рекламе» и в целях актуализации схемы размещения рекламных конструкций на земельных участках, прилегающих к границе полосы отвода автомобильных дорог регионального и межмуниципального значения, **п о с т а н о в л я ю:**

1. Внести следующие изменения в постановление администрации муниципального образования город Армавир от 17 декабря 2014 года № 3758 «Об утверждении схемы размещения рекламных конструкций на земельных участках, прилегающих к границе полосы отвода автомобильных дорог регионального и межмуниципального значения»:

1) приложение №1 изложить в новой редакции согласно приложению №1 к настоящему постановлению;

2) приложение № 2 изложить в новой редакции согласно приложению № 2 к настоящему постановлению;

3) приложение № 5 изложить в новой редакции согласно приложению № 3 к настоящему постановлению;

4) приложение № 6 изложить в новой редакции согласно приложению № 4 к настоящему постановлению.

2. Отделу по связям со средствами массовой информации администрации муниципального образования город Армавир (Ефанов) опубликовать официально настоящее постановление (за исключением приложений) в газете «Муниципальный вестник Армавира» с одновременным опубликованием настоящего постановления со всеми приложениями в официальном сетевом издании – на сайте www.armvest.ru в сети «Интернет».

3. Сектору информационных технологий администрации муниципального образования город Армавир (Степовой) разместить настоящее постановление в сети «Интернет» на официальном сайте администрации муниципального образования город Армавир (www.armawir.ru).


4. Контроль за выполнением данного постановления возложить на заместителя главы муниципального образования город Армавир С.М. Марченко.

5. Настоящее постановление вступает в силу со дня его подписания.

Глава муниципального образования
город Армавир



А.Ю. Харченко




ПРИЛОЖЕНИЕ № 1
 к постановлению администрации
 муниципального образования
 город Арзамас
 от 05.11.19 № 2056

«ПРИЛОЖЕНИЕ № 1»

УТВЕРЖДЕНА
 постановлением администрации
 муниципального образования
 город Арзамас
 от 17.12.2014 № 3738

хутор Переомейский хутор Красный



	Улицы
	Железные дороги
	Промышленные территории
	Жилая застройка
	Зеленые территории
	Водные объекты
	Границы территории

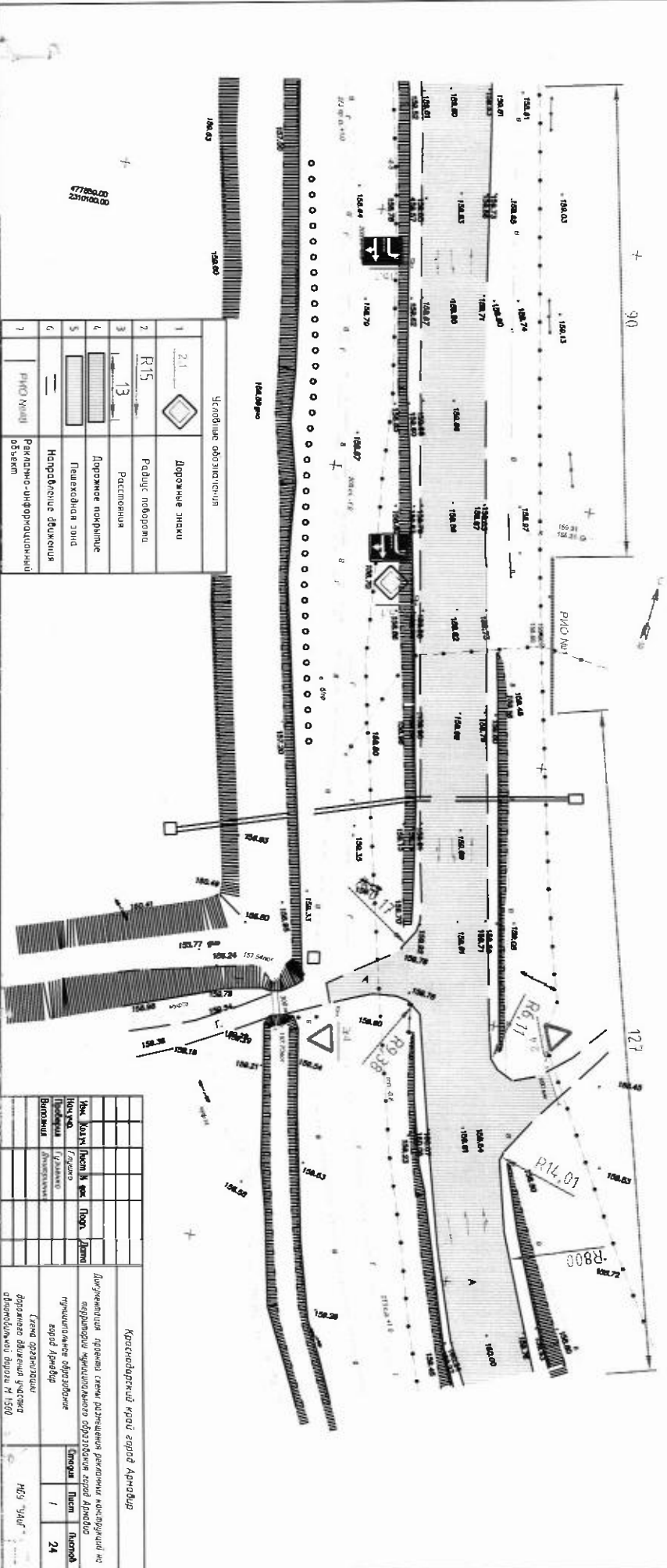
ПРИЛОЖЕНИЕ № 2
к постановлению администрации
муниципального образования
город Армавир
от 05.12.2019 № 2256

«ПРИЛОЖЕНИЕ №2»

УТВЕРЖДЕНА
постановлением администрации
муниципального образования
город Армавир
от 17.12.2014 № 3758

СХЕМА
размещения рекламных конструкций на земельных участках,
прилегающих к границе полосы отвода автомобильных дорог
регионального и межмуниципального значения на топографической
съемке М 1:500.

Организованная перевозка группы лиц
 с маршрутом от остановки «Ломоносовская» до остановки «Академик» (линия № 1)
 с организацией к размещению рекламной конструкции № 1.



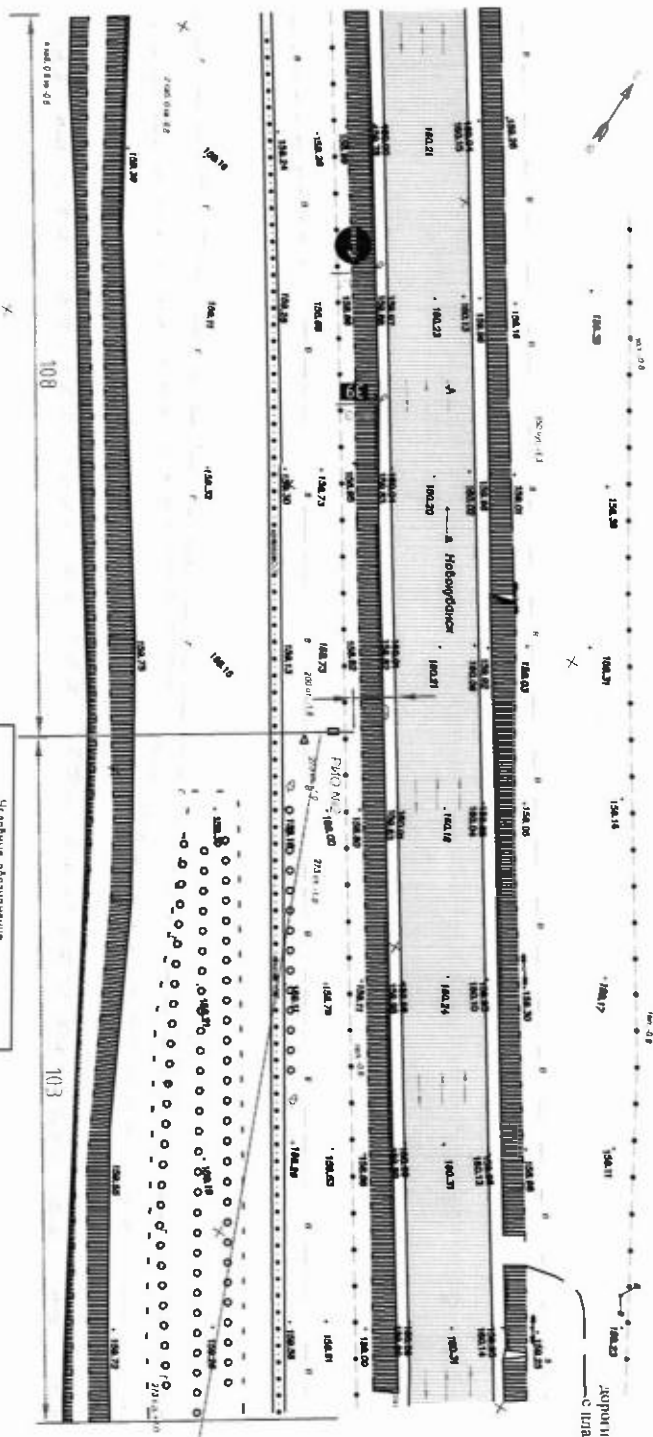
477266.01
 2310100.00

Средние обозначения	
1	2.1
2	R15
3	13
4	
5	
6	
7	РПО №101

Имя	Фамилия	Инициалы	Подпись	Дата
Иван	Иванов	И.И.		
Петров	Петров	П.П.		
Сидоров	Сидоров	С.С.		
Смирнов	Смирнов	С.С.		
Тихонов	Тихонов	Т.Т.		
Федотов	Федотов	Ф.Ф.		
Харьков	Харьков	Х.Х.		
Цыганков	Цыганков	Ц.Ц.		
Чайков	Чайков	Ч.Ч.		
Шаронов	Шаронов	Ш.Ш.		
Щеголов	Щеголов	Щ.Щ.		
Юрьев	Юрьев	Ю.Ю.		
Яковлев	Яковлев	Я.Я.		

Курсовый проект по дисциплине
 «Техническое черчение»
 тема: «Организованная перевозка группы лиц с маршрутом от остановки «Ломоносовская» до остановки «Академик» (линия № 1) с организацией к размещению рекламной конструкции № 1»

Организация дорожного движения участка автомобильной
дороги II с. Орляно-Ольгинское-Новокубанск-Армавир км.38+940-39+150
с планировкой к размещению раскандной конструкции (лист 3х6) № 2.

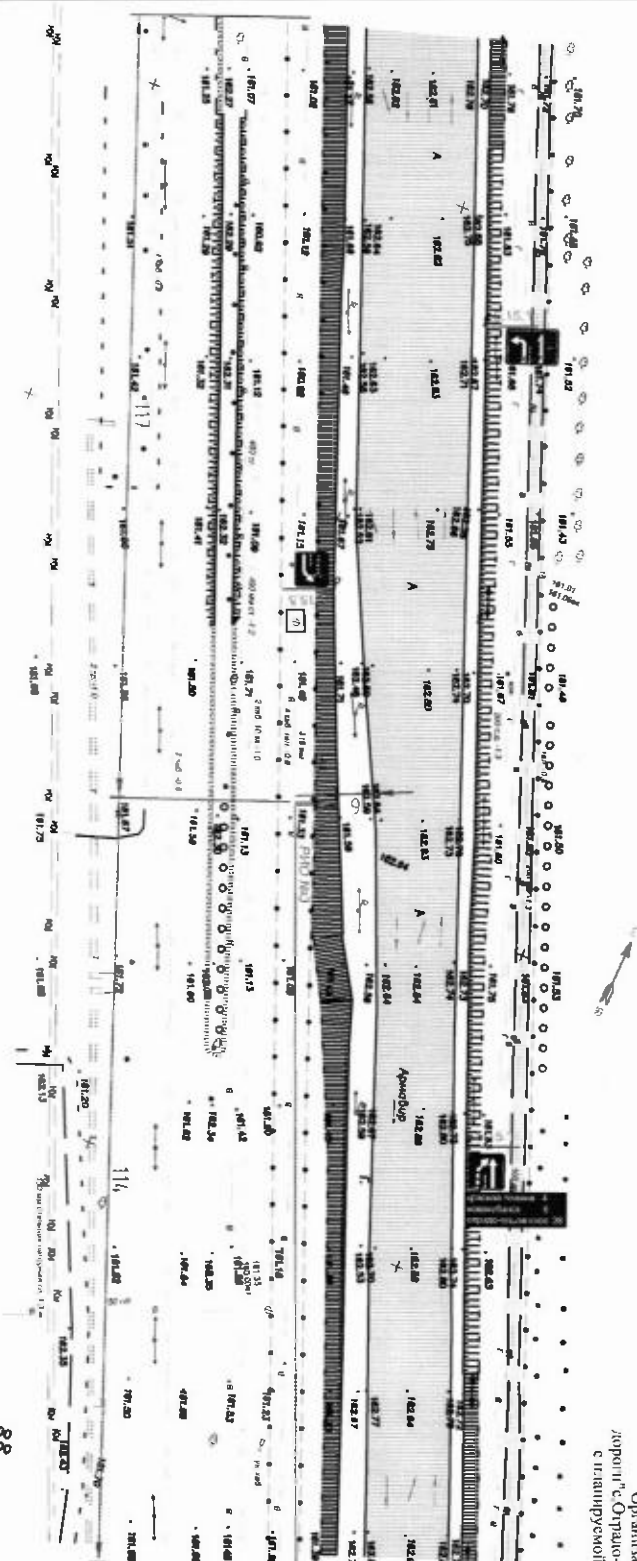


Стандартные обозначения	
1	2.1 Дорожные знаки
2	R15 Полосы разметки
3	Рассосная Дорожное покрытие
4	Пешеходная зона
5	Нормативные документы
6	Реконструкция дорожной разметки

477000.00
2310400.00

№ п/п	Имя	Фамилия	Подпись	Должность	Подпись	Должность
1						
2						
3						
4						
5						
6						
7						
8						
9						
10						
11						
12						
13						
14						
15						
16						
17						
18						
19						
20						
21						
22						
23						
24						

Организация движения участка инвентаризации
 дороги "С. Ордино-Омштинское-1. Люкочувинское-1 Арманитр км 40 (600-40) 1800
 с планировкой к размещению решимой колле-гической (лист 3х6) №3



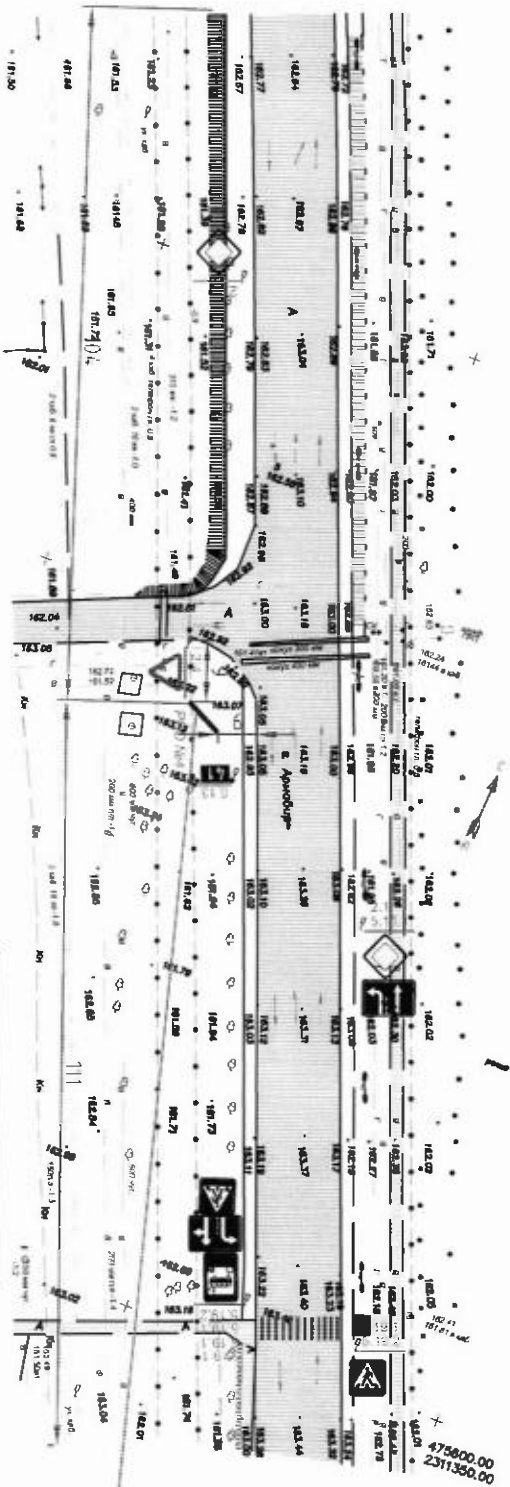
475750.00
 2311200.00



Условные обозначения	
1	Дорожная зона
2	Рядовые дорожные знаки
3	Растительность
4	Дорожное покрытие
5	Пешеходная зона
6	Направляющие дорожные знаки
7	Решение-информационный объект

Классификация		Классификация	
Имя	Иванов И.И.	Имя	Иванов
Фамилия	Иванов	Фамилия	Иванов
Пол	Мужской	Пол	Мужской
Дата рождения	1988	Дата рождения	1988
Место рождения	С. Ордино	Место рождения	С. Ордино
Адрес	С. Ордино	Адрес	С. Ордино
Специальность	Инженер	Специальность	Инженер
Стаж	3	Стаж	3
Стаж в организации	24	Стаж в организации	24

Организация дорожных знаков участка автомобильной
 дороги "С. Отряды-Омг.нижне-г. Кюнекбага-г. Армавир" (км 40+900-41+100)
 с планировкой к размещению расставкой (лист 3х6) №4



475000,00
 2311350,00

Условные обозначения

1		Дорожные знаки
2		Рядовые дорожные знаки
3		Расстояние
4		Дорожные знаки
5		Пешеходная зона
6		Направление движения
7		Расстояние-информационный объект

№ п/п	Имя	Фамилия	Должность	Подпись	Дата
1					
2					
3					
4					
5					
6					
7					
8					
9					
10					
11					
12					
13					
14					
15					
16					
17					
18					
19					
20					
21					
22					
23					
24					

Крепостной проезд

Должностная обязанность главы дорожной организации на территории муниципального образования город Армавир

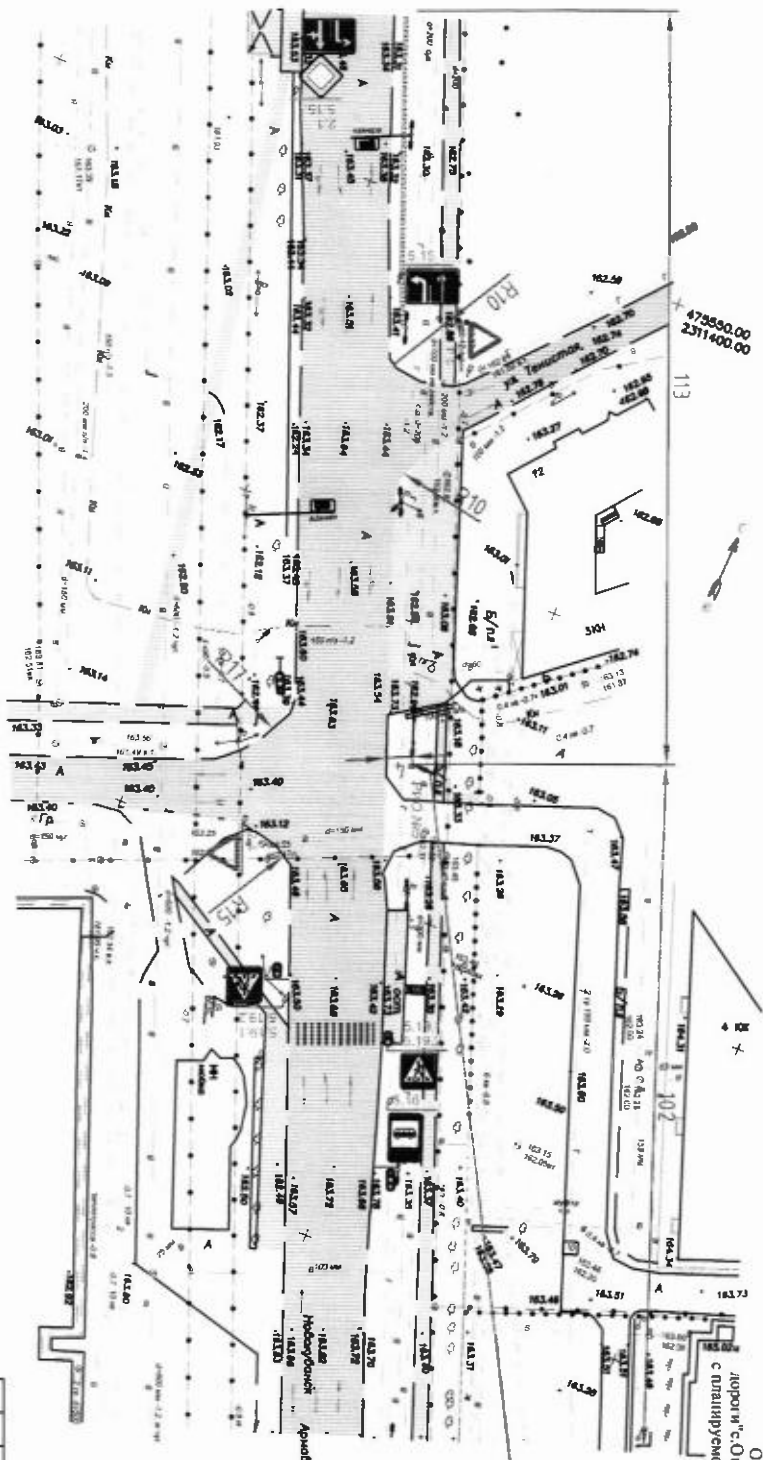
Исполнитель: *[Подпись]*

М.П. *[Подпись]*

Сектор организации дорожного движения

№ 4

24



Организація дорожнього руху на території автомобільної
 дороги с. Орша-Ольгинське-1, Новогумиське-1, Артемів, км 41+100-км 41+300
 з платируемою к розташуванню рекламної конструкції (світл-борд 2,7х3,7х2) №5

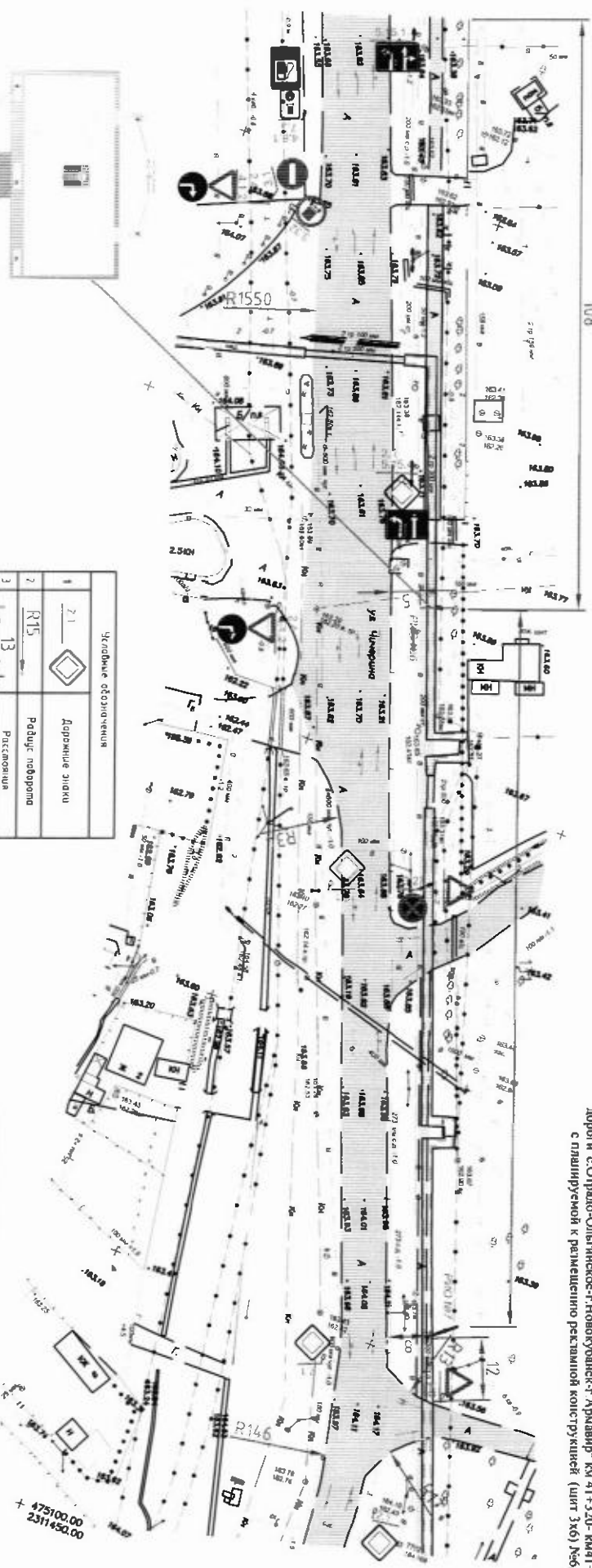


Ураховані об'єкти	
1	Дорожні знаки
2	Рядиць парковка
3	Растюшня
4	Дорожні покриття
5	Пешеходна зона
6	Напрямні знаки
7	Рекламно-інформаційні об'єкти

Курсовий проект: Організація дорожнього руху

Курсовий проект: Організація дорожнього руху	
Назва	Організація дорожнього руху на території автомобільної дороги Артемів
Предмет	Організація дорожнього руху
Тема	Організація дорожнього руху на території автомобільної дороги Артемів
Страна	Україна
Місто	Київ
Дата	2024

Организация дорожного движения участка автомобильной
 дороги «с.Отрадно-Ольгинское-г.Новокубышевск-г.Ардатов» км 41+320- км41+590
 с планировкой к размещению рекламной конструкции (лист 3/6) №6.

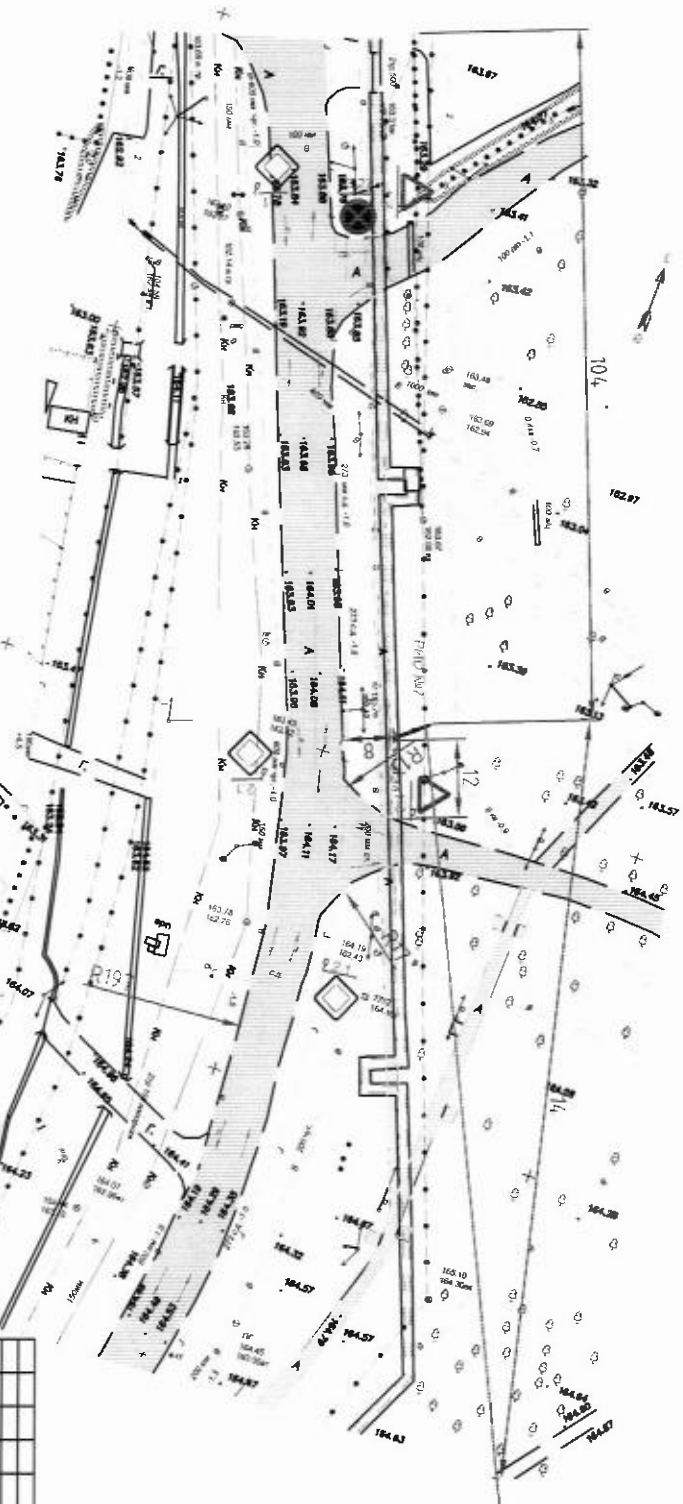


Знаковые обозначения	
1	Дорожные знаки
2	Радиус поворота
3	Ристования
4	Дорожное покрытие
5	Пешеходная зона
6	Нарядные для жителя
7	Рекламно-информационный объект

Краснодарский край город Ардатов										
№ п/п	Вид	№	Вид	Полн.	Длина	Длина участка	Длина участка	Символ	Вид	Кол-во
1	Красная линия	1	Красная линия	1	100	100	100	1	Красная линия	1
2	Синяя линия	2	Синяя линия	2	100	100	100	2	Синяя линия	2
3	Желтая линия	3	Желтая линия	3	100	100	100	3	Желтая линия	3
4	Зеленая линия	4	Зеленая линия	4	100	100	100	4	Зеленая линия	4
5	Белая линия	5	Белая линия	5	100	100	100	5	Белая линия	5
6	Серая линия	6	Серая линия	6	100	100	100	6	Серая линия	6
7	Черная линия	7	Черная линия	7	100	100	100	7	Черная линия	7
8	Красная линия	8	Красная линия	8	100	100	100	8	Красная линия	8
9	Синяя линия	9	Синяя линия	9	100	100	100	9	Синяя линия	9
10	Желтая линия	10	Желтая линия	10	100	100	100	10	Желтая линия	10
11	Зеленая линия	11	Зеленая линия	11	100	100	100	11	Зеленая линия	11
12	Белая линия	12	Белая линия	12	100	100	100	12	Белая линия	12
13	Серая линия	13	Серая линия	13	100	100	100	13	Серая линия	13
14	Черная линия	14	Черная линия	14	100	100	100	14	Черная линия	14
15	Красная линия	15	Красная линия	15	100	100	100	15	Красная линия	15
16	Синяя линия	16	Синяя линия	16	100	100	100	16	Синяя линия	16
17	Желтая линия	17	Желтая линия	17	100	100	100	17	Желтая линия	17
18	Зеленая линия	18	Зеленая линия	18	100	100	100	18	Зеленая линия	18
19	Белая линия	19	Белая линия	19	100	100	100	19	Белая линия	19
20	Серая линия	20	Серая линия	20	100	100	100	20	Серая линия	20
21	Черная линия	21	Черная линия	21	100	100	100	21	Черная линия	21
22	Красная линия	22	Красная линия	22	100	100	100	22	Красная линия	22
23	Синяя линия	23	Синяя линия	23	100	100	100	23	Синяя линия	23
24	Желтая линия	24	Желтая линия	24	100	100	100	24	Желтая линия	24
25	Зеленая линия	25	Зеленая линия	25	100	100	100	25	Зеленая линия	25
26	Белая линия	26	Белая линия	26	100	100	100	26	Белая линия	26
27	Серая линия	27	Серая линия	27	100	100	100	27	Серая линия	27
28	Черная линия	28	Черная линия	28	100	100	100	28	Черная линия	28
29	Красная линия	29	Красная линия	29	100	100	100	29	Красная линия	29
30	Синяя линия	30	Синяя линия	30	100	100	100	30	Синяя линия	30
31	Желтая линия	31	Желтая линия	31	100	100	100	31	Желтая линия	31
32	Зеленая линия	32	Зеленая линия	32	100	100	100	32	Зеленая линия	32
33	Белая линия	33	Белая линия	33	100	100	100	33	Белая линия	33
34	Серая линия	34	Серая линия	34	100	100	100	34	Серая линия	34
35	Черная линия	35	Черная линия	35	100	100	100	35	Черная линия	35
36	Красная линия	36	Красная линия	36	100	100	100	36	Красная линия	36
37	Синяя линия	37	Синяя линия	37	100	100	100	37	Синяя линия	37
38	Желтая линия	38	Желтая линия	38	100	100	100	38	Желтая линия	38
39	Зеленая линия	39	Зеленая линия	39	100	100	100	39	Зеленая линия	39
40	Белая линия	40	Белая линия	40	100	100	100	40	Белая линия	40
41	Серая линия	41	Серая линия	41	100	100	100	41	Серая линия	41
42	Черная линия	42	Черная линия	42	100	100	100	42	Черная линия	42
43	Красная линия	43	Красная линия	43	100	100	100	43	Красная линия	43
44	Синяя линия	44	Синяя линия	44	100	100	100	44	Синяя линия	44
45	Желтая линия	45	Желтая линия	45	100	100	100	45	Желтая линия	45
46	Зеленая линия	46	Зеленая линия	46	100	100	100	46	Зеленая линия	46
47	Белая линия	47	Белая линия	47	100	100	100	47	Белая линия	47
48	Серая линия	48	Серая линия	48	100	100	100	48	Серая линия	48
49	Черная линия	49	Черная линия	49	100	100	100	49	Черная линия	49
50	Красная линия	50	Красная линия	50	100	100	100	50	Красная линия	50

+ 475100.00
 2311450.00


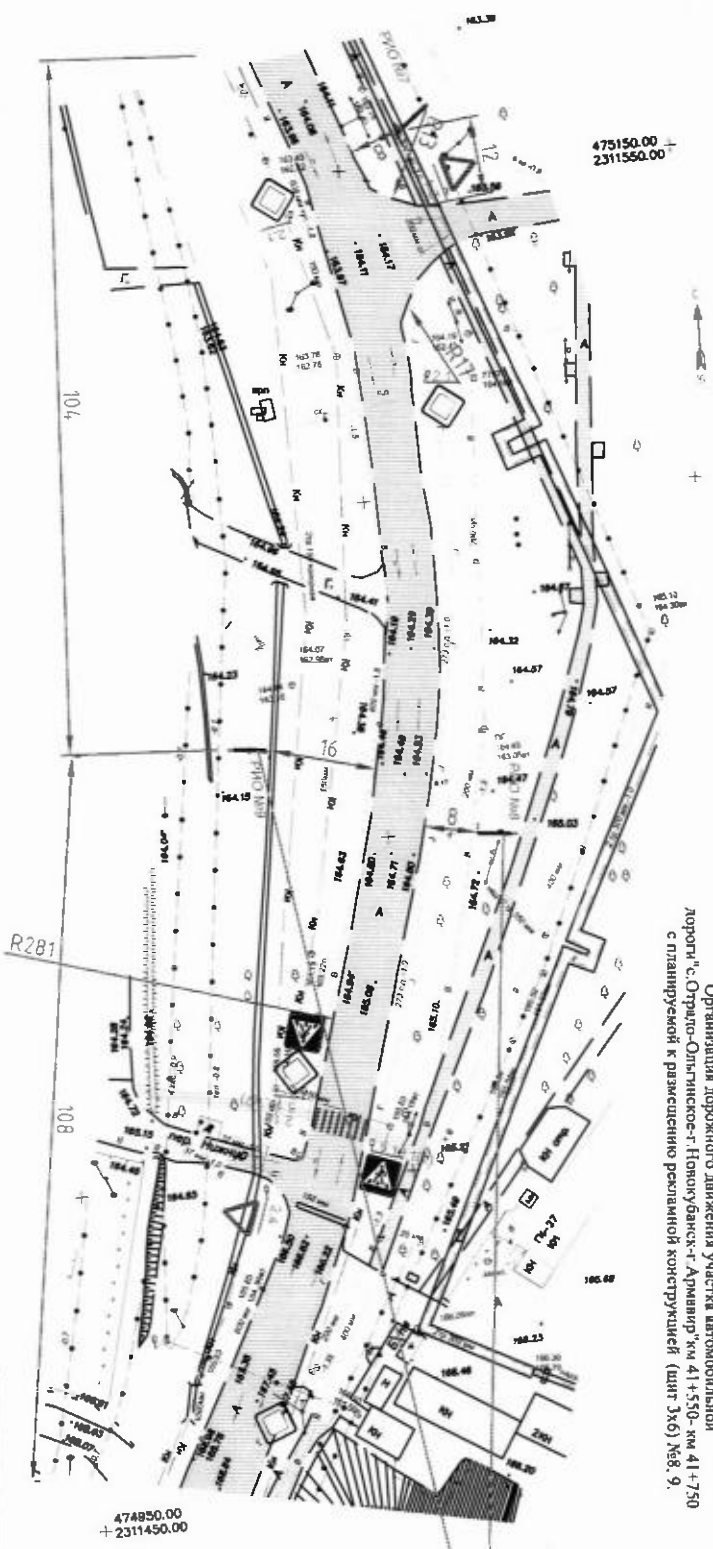
Организация дорожного движения участка автомобильной
 дороги "с Орлеан-Ольгинское-1-Ломоносовское-А-Ремонт" км 41+450- км 41+660
 с планировкой к размещению пешеходной конструкции (план 3х6) №7.



Условные обозначения	
1	Дорожные знаки
2	Рядовые дорожные знаки
3	Растительная дорожная покрывка
4	Дорожная покрывка
5	Пешеходная зона
6	Направляющие дорожные
7	Ремонтно-информационный объект

Краснодарский край город Армавир			
Имя, Фамилия, Имя Отчество	Пол	Датум	
Подпись	Подпись	Подпись	Подпись
Должность	Должность	Должность	Должность
Информация о месте размещения рекламной конструкции на территории муниципальной собственности города Армавира			
Муниципальное образование		Семья	Лицевой счет
Город Армавир		7	24
Степень ответственности			
дорожная служба участка автомобильной дороги № 1500			
№ 01/04/07/1			

Организация дорожного движения участка автомобильной
 дороги "с. Орляго-Ольгинское - г. Новокузнецк - г. Армавир" км 41+550 - км 41+750
 с планировкой к развязке на рекламной конструкцией (шит 3х6) №8. 9.


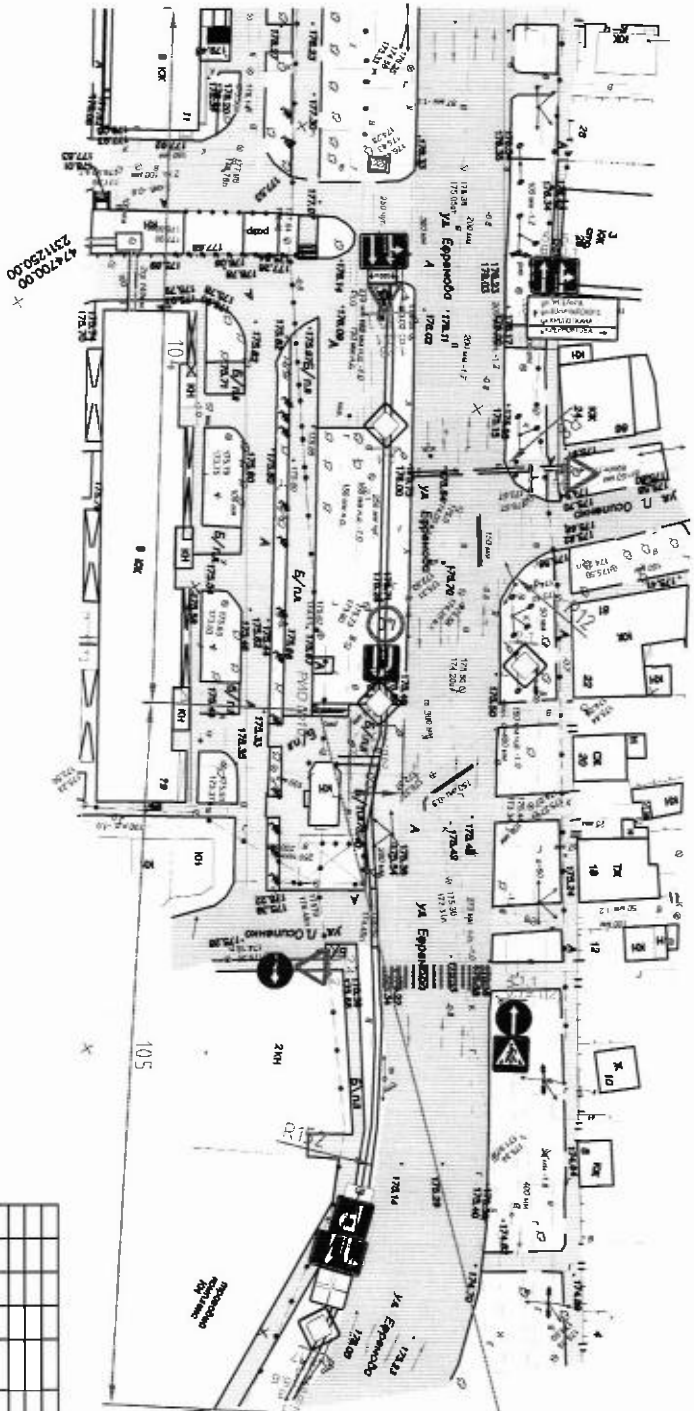


Числовые обозначения	
1	Дорожные знаки
2	Рядовое дорожное
3	Расстояние
4	Дорожное покрытие
5	Периодичность знаков
5	Направление движения
5	Рекомендуемое расстояние между объектами

Имя	Иванов И. И.	Фамилия	Иванов	Должность	Инженер
Подпись		Подпись		Подпись	
Вид	Индивидуальный	Вид	Индивидуальный	Вид	Индивидуальный
Дата		Дата		Дата	

Имя	Иванов И. И.	Фамилия	Иванов	Должность	Инженер
Подпись		Подпись		Подпись	
Вид	Индивидуальный	Вид	Индивидуальный	Вид	Индивидуальный
Дата		Дата		Дата	

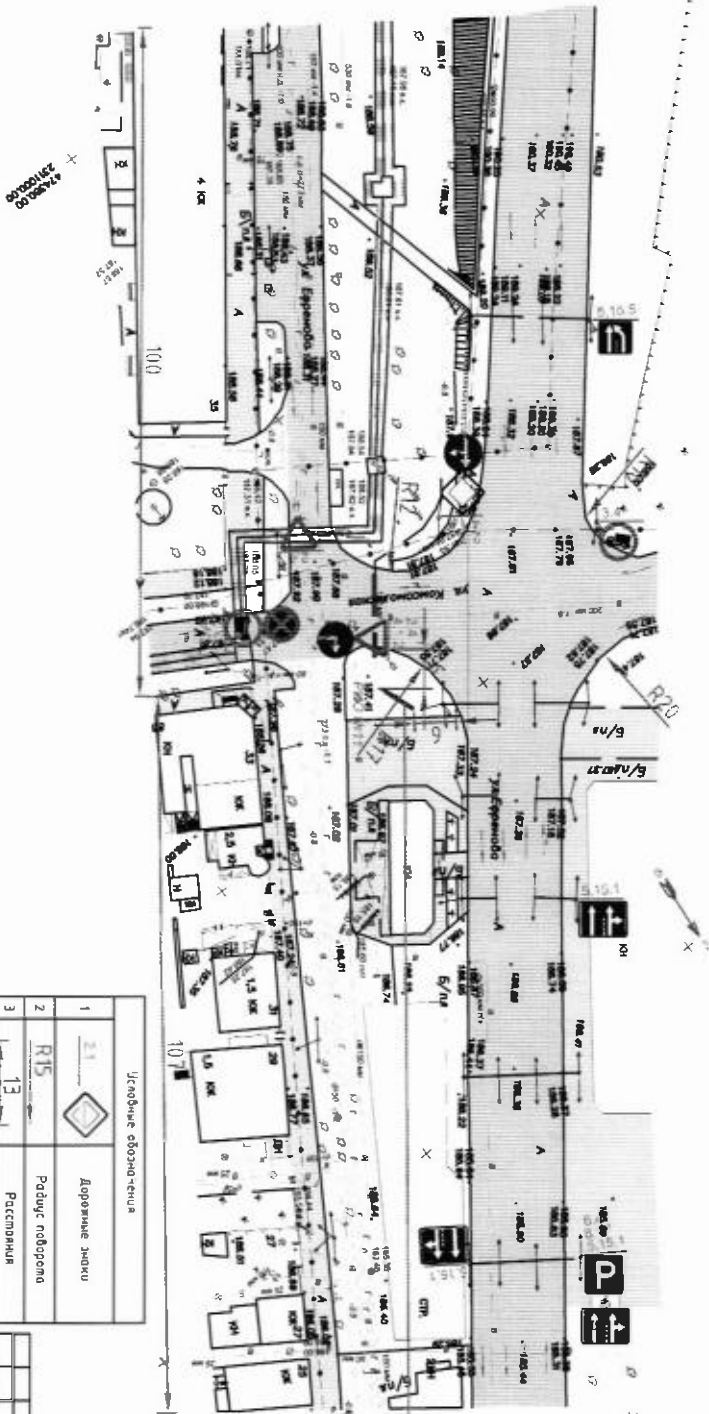
Организация дорожного движения участка автомобильной
 дороги "с. Орда-Олыгинское-г. Армавир" км 42+20- км 42+220
 с планировкой к размещению рекламной конструкции (шит 3х6) №10.



Условные обозначения	
1	Дорожные знаки
2	Радиус поворота
3	Расстояние
4	Дорожное покрытие
5	Пешеходная зона
6	Направление движения
7	Рекламно-информационный объект

Калининградский край город Армавир			
Имя	Иванов	Иван	Иван
Имя Фамилия	Иванов Иван Иванович	Иванов Иван Иванович	Иванов Иван Иванович
Подпись	Иванов Иван Иванович	Иванов Иван Иванович	Иванов Иван Иванович
Виза	Иванов Иван Иванович	Иванов Иван Иванович	Иванов Иван Иванович
Степень ответственности за организацию дорожного движения			Иванов Иван Иванович
Улицы автомобильной дороги № 1500			Иванов Иван Иванович
Дата			Иванов Иван Иванович
Место			Иванов Иван Иванович
Время			Иванов Иван Иванович

Организация дорожного движения участка автомобильной
 дороги с. Отряды-Дальневосток-г. Новокубанск-г. Армавир км 42+400- км 42+600
 с планировкой к размещению рекламной конструкции (приложение 3кб) №11.



Условные обозначения

1		Дорожные знаки
2	R15	Радиус поворота
3		Расстояние
4		Дорожное покрытие
5		Пешеходная зона
6	-3-	Насадочные дюбели
7	РМО №	Рекламно-информационный объект

№ п/п	Имя, Фамилия, Отчество	Должность	Подпись	Дата
1				
2				
3				
4				
5				
6				
7				
8				
9				
10				

Краснодарский край город Армавир

Должностная обязанность: проектирование дорожной организации на территории муниципального образования город Армавир Краснодарского края

Исполнитель:

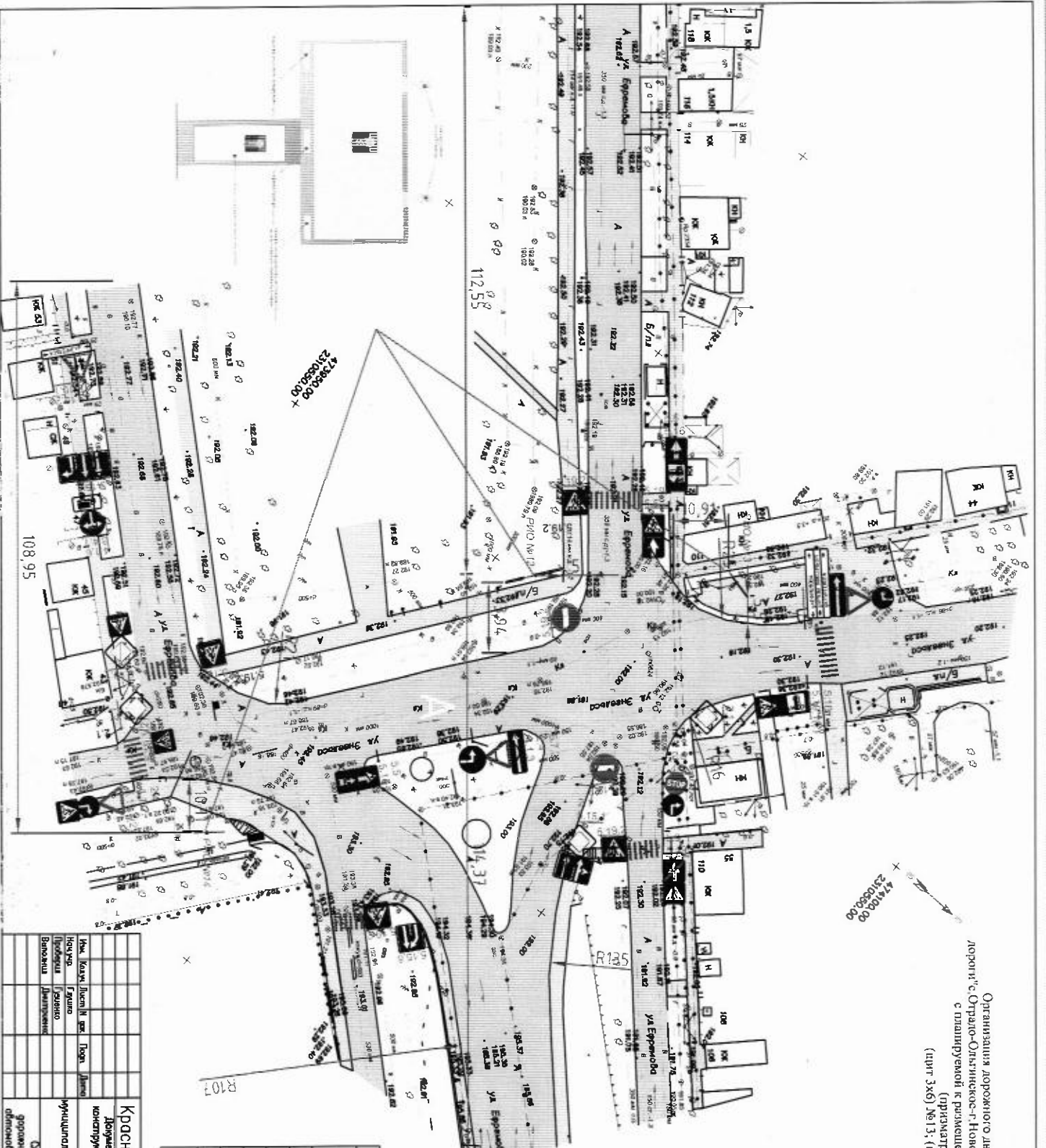
Степень образования: высшее

Специальность: 19.03.02 - Инженер-проектировщик

№15 - 34/11

Армавир 2011


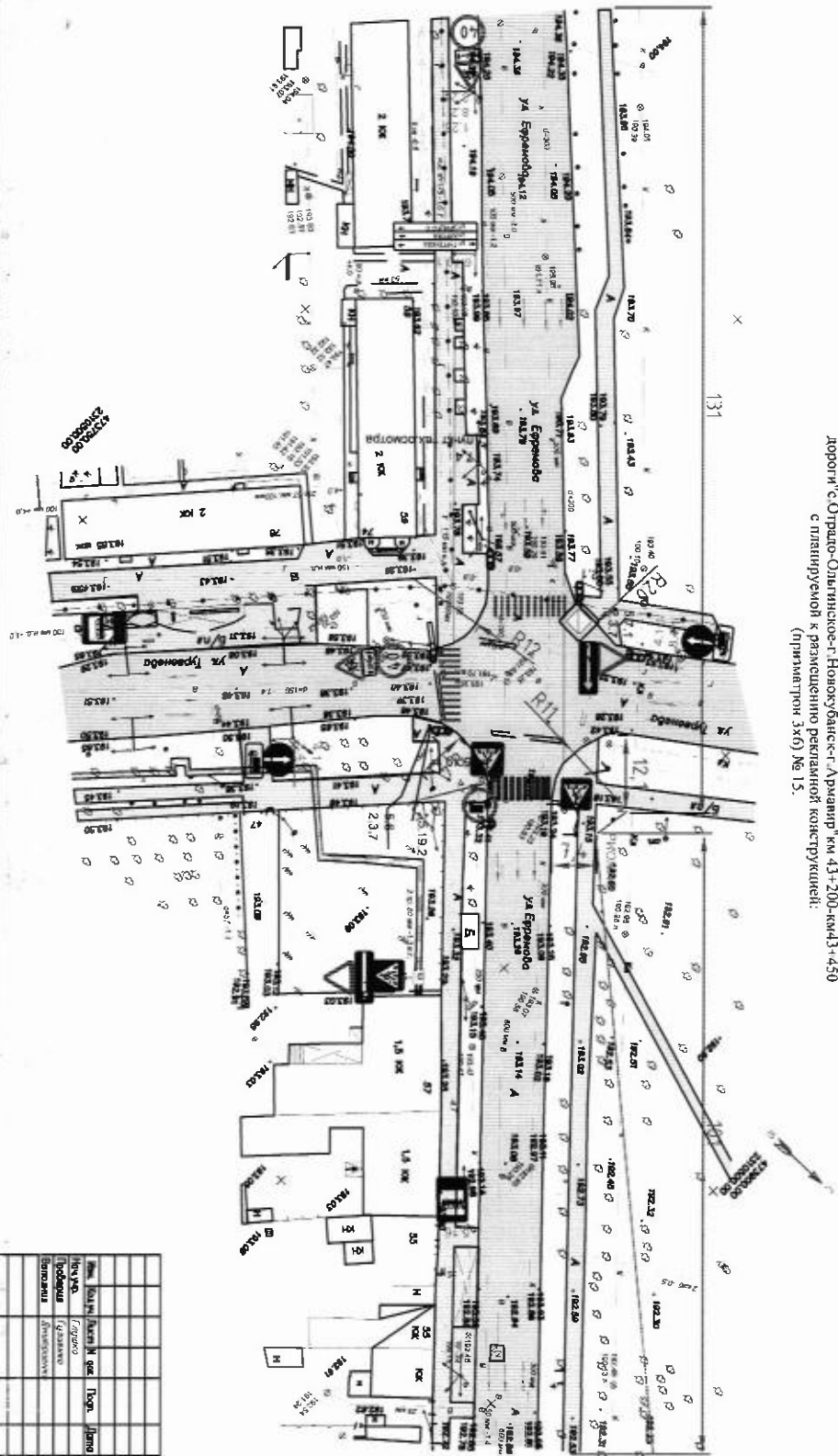
Организация дорожного движения участка автомобильной
 дороги с Орджоникидзе-г. Новокубышевск-г. Армавир "км 3+50" - км 43+250
 с планировкой и размещением рекламной конструкции:
 (приматрон 3х12) №12;
 (цит 3х6) №13; (приматрон 3х6) № 14



Средние обозначения	
1	Дорожные знаки
2	Радиус поворота
3	Радиусы
4	Дорожные покрытия
5	Пешеходная зона
6	Направление движения
7	Рекламно-информационный объект

Краснодарский край город Армавир		Схема организации дорожного движения участка автомобильной дороги с Орджоникидзе-г. Новокубышевск-г. Армавир "км 3+50" - км 43+250	
Имя, фамилия, инициалы	Город	Специальность	Дата
Иванов И.И.	Армавир	Инженер	11
Петров П.П.	Армавир	Инженер	24
Сидоров С.С.	Армавир	Инженер	
Кузнецов К.К.	Армавир	Инженер	
Лебедев Л.Л.	Армавир	Инженер	
Новиков Н.Н.	Армавир	Инженер	
Орлов О.О.	Армавир	Инженер	
Рябенко Р.Р.	Армавир	Инженер	
Смирнов С.С.	Армавир	Инженер	
Тихонов Т.Т.	Армавир	Инженер	
Федотов Ф.Ф.	Армавир	Инженер	
Харьков Х.Х.	Армавир	Инженер	
Цыганов Ц.Ц.	Армавир	Инженер	
Чайков Ч.Ч.	Армавир	Инженер	
Шаров Ш.Ш.	Армавир	Инженер	
Щербак Щ.Щ.	Армавир	Инженер	
Юрьев Ю.Ю.	Армавир	Инженер	
Яковлев Я.Я.	Армавир	Инженер	

Организація дорожнього движіння. Учасця автомобільної
 дороги "С.Орлядо-Ольгинське-г.Новокубанське-г.Армавір" км 43+200-км43+450
 с планштурмом к розміщенню рекламної конструкції:
 (Примітки: 3х0) № 15.

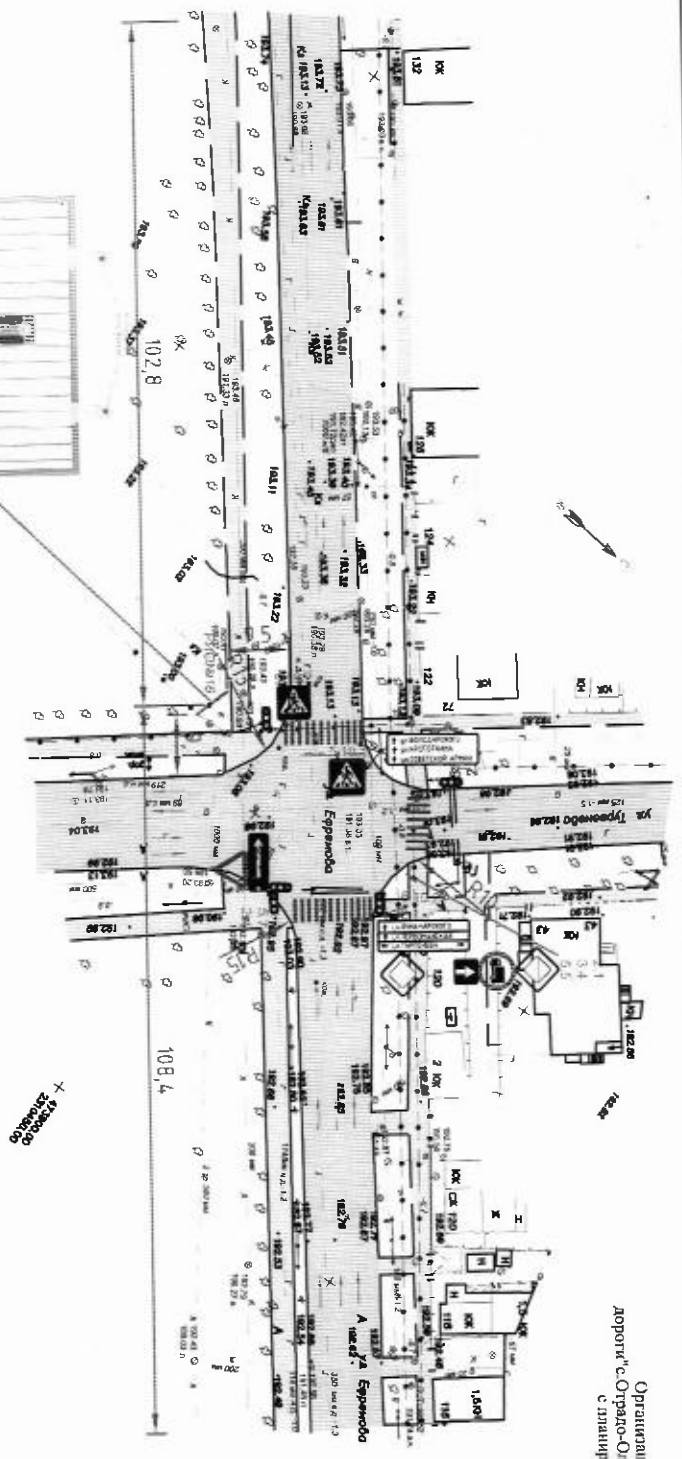


Складніе обозначення	
1	Дорожніе знаки
2	Рядице побрешта
3	Растершина
4	Дорожніе покриття
5	Пешеходная зона
6	Направленіе движіння
7	Регіонно-інформаційніи одіект

Краснодарский край город Армавир

№	Код	Наименование	Тип	Дата
1	01	Город	Город	2010
2	02	Улицы	Улицы	2010
3	03	Дороги	Дороги	2010
4	04	Зоны	Зоны	2010
5	05	Объекты	Объекты	2010
6	06	Средства	Средства	2010
7	07	Средства	Средства	2010
8	08	Средства	Средства	2010
9	09	Средства	Средства	2010
10	10	Средства	Средства	2010
11	11	Средства	Средства	2010
12	12	Средства	Средства	2010
13	13	Средства	Средства	2010
14	14	Средства	Средства	2010
15	15	Средства	Средства	2010
16	16	Средства	Средства	2010
17	17	Средства	Средства	2010
18	18	Средства	Средства	2010
19	19	Средства	Средства	2010
20	20	Средства	Средства	2010
21	21	Средства	Средства	2010
22	22	Средства	Средства	2010
23	23	Средства	Средства	2010
24	24	Средства	Средства	2010

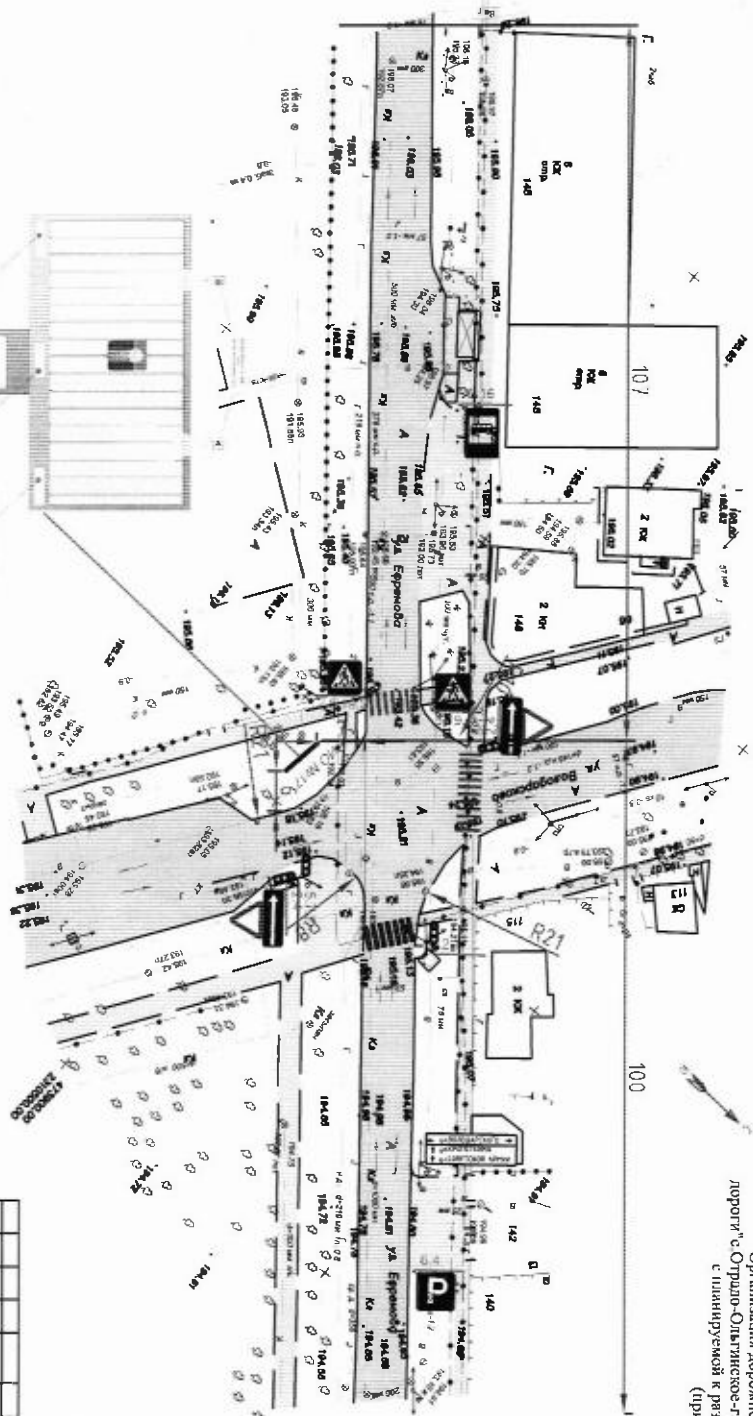
Организация дорожного движения участка автомобильной
 дороги с Орлово-Ольгинское-г.Новокубышевск-г.Арсанар км 43+250-км 43+450
 с планировкой к размещению дорожной разметки:
 (размер шрифта 3х6) №16



Символьное обозначения	
1	Дорожные знаки
2	Радиус поворота
3	Растояния
4	Дорожное покрытие
5	Пешеходная зона
6	Направление движения
7	Режимно-информационные знаки

Краснодарский край город Армавир			
Имя	Фамилия	И. ок.	Подп.
Иванов	Иванов	И.И.	И.И.
Подпись	Подпись	Подпись	Подпись
Виза	Виза	Виза	Виза
Документация проектной документации на организацию дорожного движения участка автомобильной дороги с Орлово-Ольгинское-г.Новокубышевск-г.Арсанар км 43+250-км 43+450 с планировкой к размещению дорожной разметки		Степень	Лист
Нуждается ли в организации дорожного движения участка автомобильной дороги с Орлово-Ольгинское-г.Новокубышевск-г.Арсанар км 43+250-км 43+450 с планировкой к размещению дорожной разметки		13	24
Сгенерировано программой		MS "AutoCAD"	
Архитектор, проект № 15/00		Инженер	

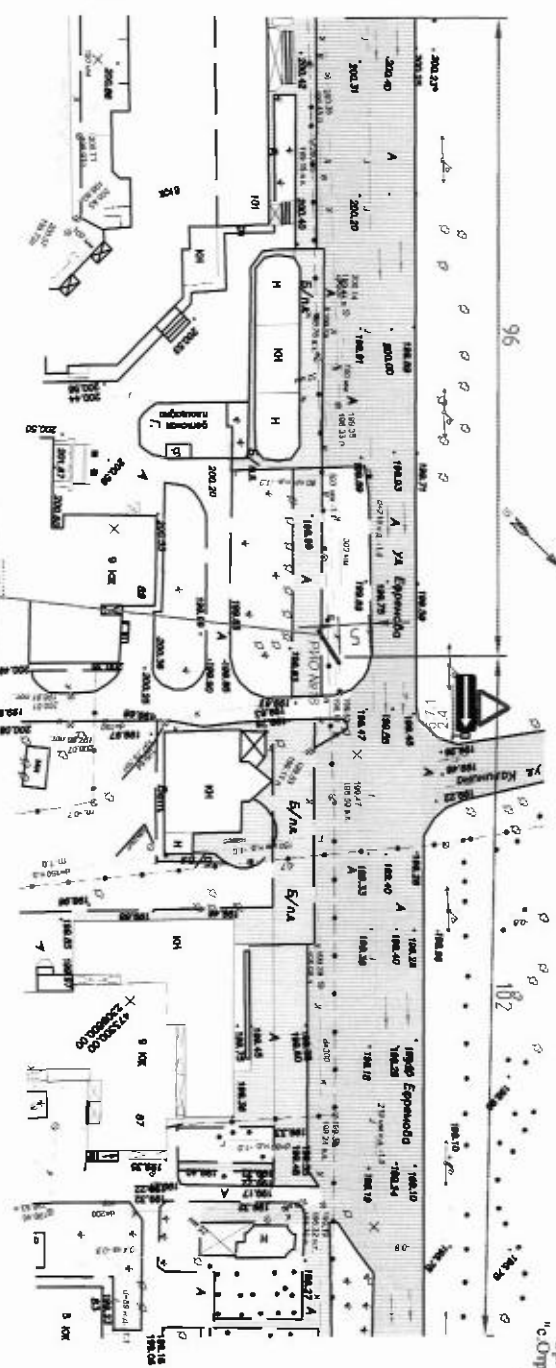
Организация дорожного движения участка автомобильной
 дороги с Оршан-Ольгинское-г.Новокубышевск-г.Арзамас "км43+600-км 43+800
 с планировкой к размещению регулируемой конструкции:
 (проект № 17).



Условные обозначения		
1	2.1	Дорожные знаки
2	R15	Радиус дорожки
3	13	Растительность
4	[Symbol]	Дорожное покрытие
5	[Symbol]	Пешеходная зона
6	[Symbol]	Направление движения
7	Р/И/О/И/П	Регулирование-информационный объект

Краснодарский край, город Армавир			
Имя	Иванов И. И.	Долж.	Инженер
Подпись	[Signature]	Дата	14.08.2014
Имя	Смирнов А. А.	Долж.	Инженер
Подпись	[Signature]	Дата	14.08.2014
Документация проектной работы разработана в соответствии с требованиями Технического задания заказчика города Армавира		Сторона	Лист
Сторона заказчика		14	24
Дорожная дирекция г. Армавира		НЭУ "УИЛ"	
Улицы: ул. Мухоморова, ул. Мухоморова, ул. Мухоморова		Формат А4	

Организация дорожного движения участка автомобильной дороги
 "с. Орша-Ольгинское-Липовый-Берег-Архангел-Архангел" км 44+100-км 44+300
 с планировкой в разрезном виде поперечного сечения:

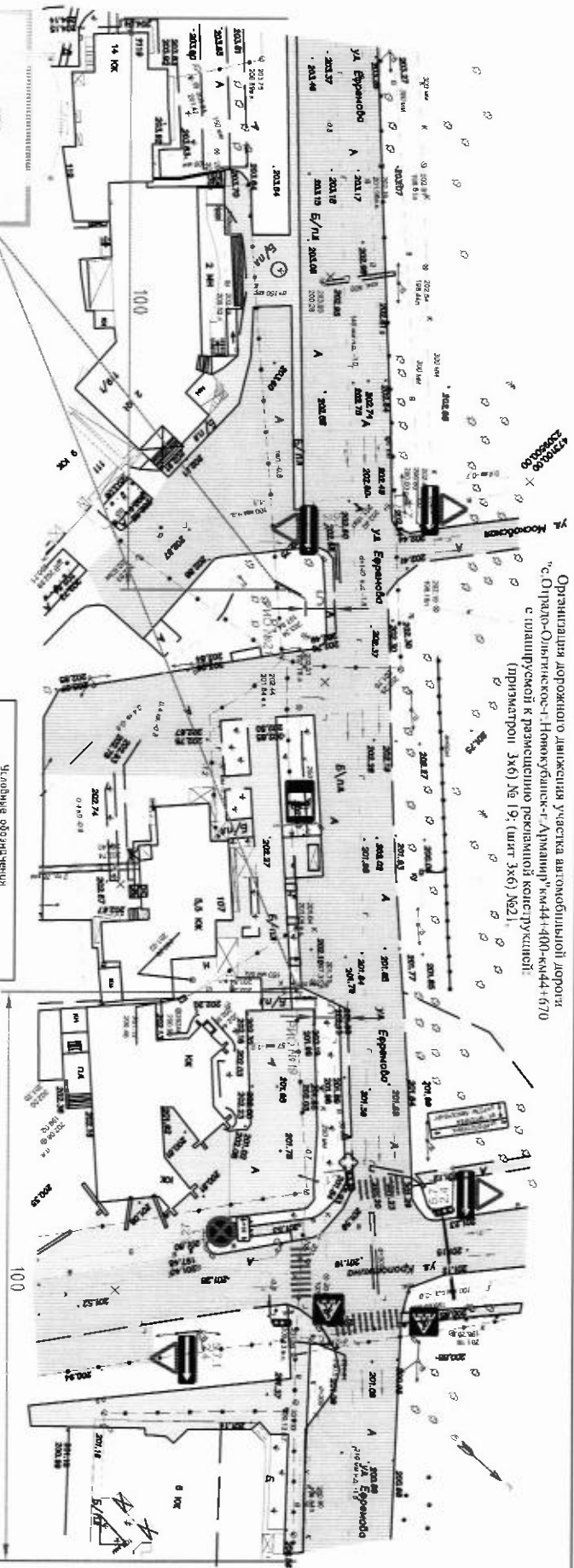


Числовые обозначения	
1	Дорожные знаки
2	Радиус поворота
3	Расстояния
4	Дорожное покрытие
5	Пешеходная зона
6	Направление движения
7	Рекомендуемая скорость движения

Краснодарский край город Армавир			
Имя, фамилия, имя отчество	Должность	Специальность	Дата
Иванов И.И.	Инженер	Дорожное строительство	
Петров П.П.	Инженер	Дорожное строительство	
Сидоров С.С.	Инженер	Дорожное строительство	
Куликов К.К.	Инженер	Дорожное строительство	
Лебедев Л.Л.	Инженер	Дорожное строительство	
Зайцев З.З.	Инженер	Дорожное строительство	
Васильев В.В.	Инженер	Дорожное строительство	
Попов П.П.	Инженер	Дорожное строительство	
Смирнов С.С.	Инженер	Дорожное строительство	
Мухоморов М.М.	Инженер	Дорожное строительство	
Ильин И.И.	Инженер	Дорожное строительство	
Воробьев В.В.	Инженер	Дорожное строительство	
Антонов А.А.	Инженер	Дорожное строительство	
Харин Х.Х.	Инженер	Дорожное строительство	
Колесников К.К.	Инженер	Дорожное строительство	
Петушков П.П.	Инженер	Дорожное строительство	
Свиридов С.С.	Инженер	Дорожное строительство	
Трофимов Т.Т.	Инженер	Дорожное строительство	
Федотов Ф.Ф.	Инженер	Дорожное строительство	
Цыганов Ц.Ц.	Инженер	Дорожное строительство	
Чайков Ч.Ч.	Инженер	Дорожное строительство	
Шаронов Ш.Ш.	Инженер	Дорожное строительство	
Щербатов Щ.Щ.	Инженер	Дорожное строительство	
Юсупов Ю.Ю.	Инженер	Дорожное строительство	
Яковлев Я.Я.	Инженер	Дорожное строительство	
Яковлев Я.Я.	Инженер	Дорожное строительство	
Яковлев Я.Я.	Инженер	Дорожное строительство	

Формат А4

Организация дорожного движения участка автомобильной дороги
 «Орландо-Ольгинское»-Пенокуйское-г.Армавир, кадастровые номера 44-400-када+670
 с шириной проезжей части в разноместно-ректангольной конфигурации
 (приметрон 3х6) № 19; (шир 3х6) №21.




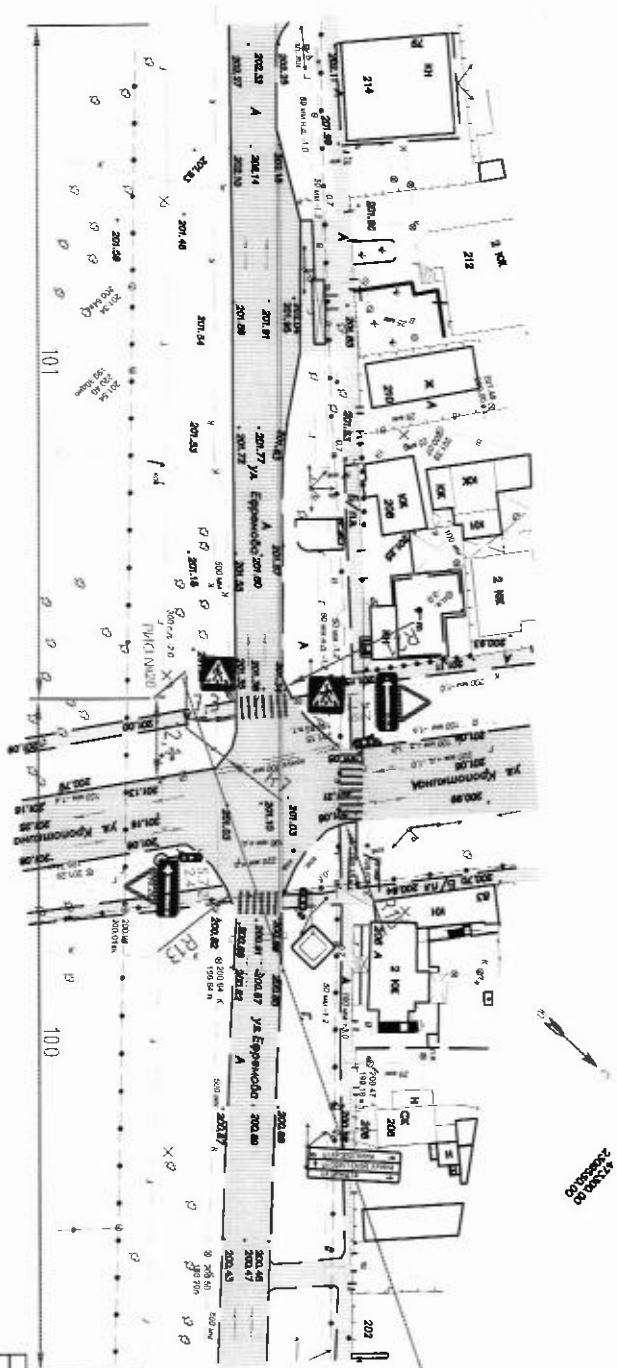
Условные обозначения

1		Дорожные знаки
2	R15	Радиус поворота
3		Растительный
4		Дорожные покрытия
5		Пешеходная зона
6		Направление движения
7	Р-30.018	Регульно-информационный объект

Кросс-таблицей край город Армавир			
Имя	Инициалы	Дата	Должность
Иванов	Иванов	15.05.2024	Инженер-проектировщик
Петров	Петров	15.05.2024	Инженер-проектировщик
Сидоров	Сидоров	15.05.2024	Инженер-проектировщик
Климов	Климов	15.05.2024	Инженер-проектировщик
Лебедев	Лебедев	15.05.2024	Инженер-проектировщик
Попов	Попов	15.05.2024	Инженер-проектировщик
Соловьев	Соловьев	15.05.2024	Инженер-проектировщик
Тихонов	Тихонов	15.05.2024	Инженер-проектировщик
Федотов	Федотов	15.05.2024	Инженер-проектировщик
Харьков	Харьков	15.05.2024	Инженер-проектировщик
Цыганков	Цыганков	15.05.2024	Инженер-проектировщик
Чайков	Чайков	15.05.2024	Инженер-проектировщик
Шаров	Шаров	15.05.2024	Инженер-проектировщик
Щербак	Щербак	15.05.2024	Инженер-проектировщик
Юрьев	Юрьев	15.05.2024	Инженер-проектировщик
Яковлев	Яковлев	15.05.2024	Инженер-проектировщик

Согласовано: _____
 Исполнитель: _____
 Дата: 15.05.2024

Организовать дорожное движение участка автомобильной дороги
 "с.Отрizzo-Дзьяглицко-г.Нолонгуа-г.Амвара" км44+350-км44+550
 с планировкой к размещению рекламной конструкции:
 (приложение 5кв) № 20.



Условные обозначения	
1	Дорожные знаки
2	Рядовое дорожное покрытие
3	Дорожное покрытие
4	Пешеходная зона
5	Направление движения
6	Рекламные-информационный объект
7	Р/УО №

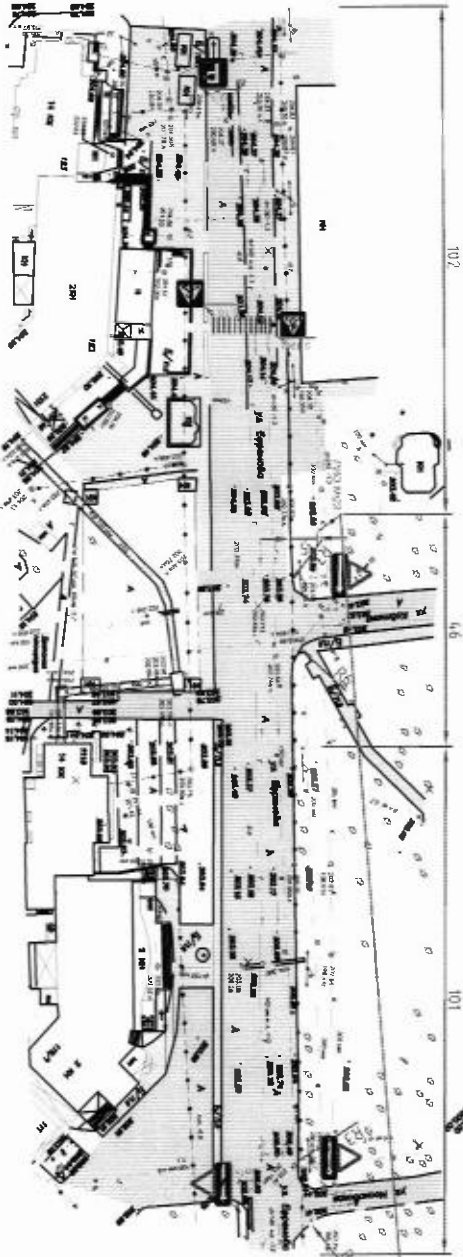
Краснодарский край город Армавир

№ п/п	Имя	Фамилия	Подпись	Дата	Подпись	Дата
1	Иванов	Иван				
2	Петров	Петр				
3	Сидоров	Сидор				
4	Климов	Климов				
5	Лебедев	Лебедев				
6	Зинченко	Зинченко				
7	Куликов	Куликов				
8	Степанов	Степанов				
9	Савин	Савин				
10	Смирнов	Смирнов				
11	Мухоморов	Мухоморов				
12	Ильин	Ильин				
13	Васильев	Васильев				
14	Попов	Попов				
15	Селезнев	Селезнев				
16	Соловьев	Соловьев				
17	Соболев	Соболев				
18	Тимофеев	Тимофеев				
19	Труфанов	Труфанов				
20	Тютчев	Тютчев				
21	Федотов	Федотов				
22	Филиппов	Филиппов				
23	Харин	Харин				
24	Харьков	Харьков				
25	Цыганков	Цыганков				
26	Чайков	Чайков				
27	Чирков	Чирков				
28	Шабалин	Шабалин				
29	Шарипов	Шарипов				
30	Шенников	Шенников				
31	Ширяев	Ширяев				
32	Шумов	Шумов				
33	Щеголов	Щеголов				
34	Щербак	Щербак				
35	Щербинин	Щербинин				
36	Щербинин	Щербинин				
37	Щербинин	Щербинин				
38	Щербинин	Щербинин				
39	Щербинин	Щербинин				
40	Щербинин	Щербинин				
41	Щербинин	Щербинин				
42	Щербинин	Щербинин				
43	Щербинин	Щербинин				
44	Щербинин	Щербинин				
45	Щербинин	Щербинин				
46	Щербинин	Щербинин				
47	Щербинин	Щербинин				
48	Щербинин	Щербинин				
49	Щербинин	Щербинин				
50	Щербинин	Щербинин				

ИЗУ - 24/17 - 74

Организуем доставку и монтаж участка арматурной дорожки
с Отраво-Ольги микрор-на, Новосибирск-Артмаир, кв. 44-550-кв. 44-500
с илангусовой к размещению бетонной конструкции

(лист 2/07, №23)



Сводные данные

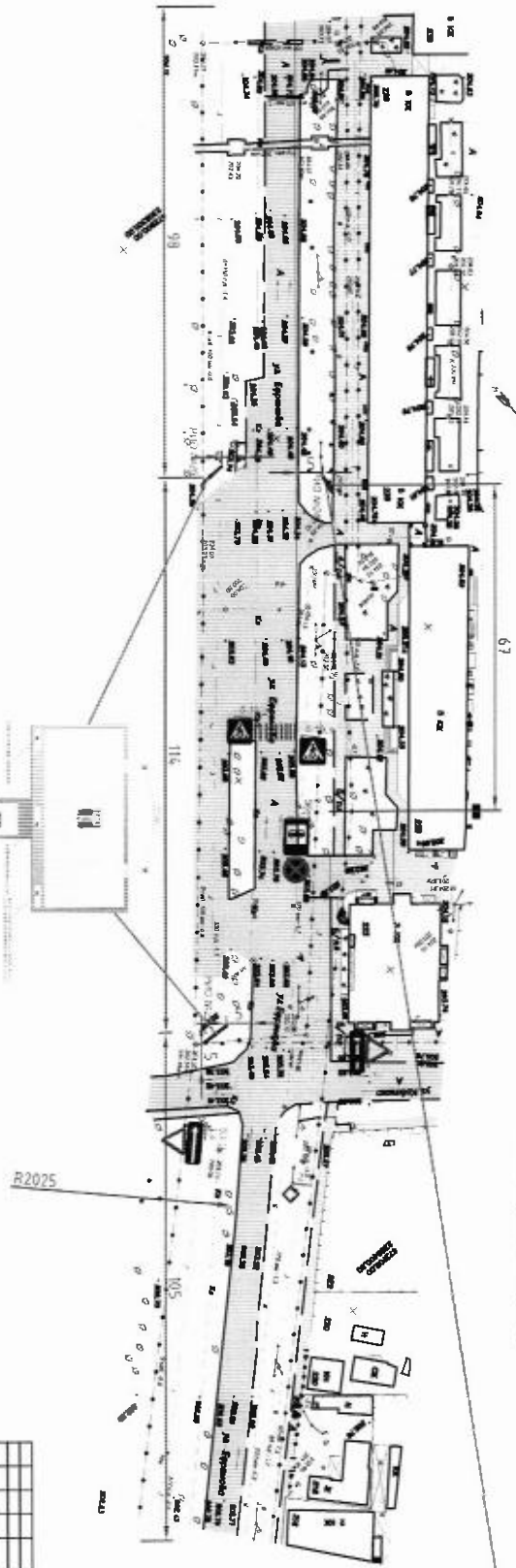
1		Арматура бетона
2	R15	Полный набор
3	12	Фундамент
4		Степень готовности
5		Плановый вид
6		Исполнение drawings
7	1/20	Масштаб

Расчетный вид: лист 2/07

Данный документ является частью проекта и не подлежит распространению за его пределами

№	Имя	Должность	Подпись	Дата
1				
2				
3				
4				
5				
6				
7				
8				
9				
10				
11				
12				
13				
14				
15				
16				
17				
18				
19				
20				
21				
22				
23				
24				
25				
26				
27				
28				
29				
30				

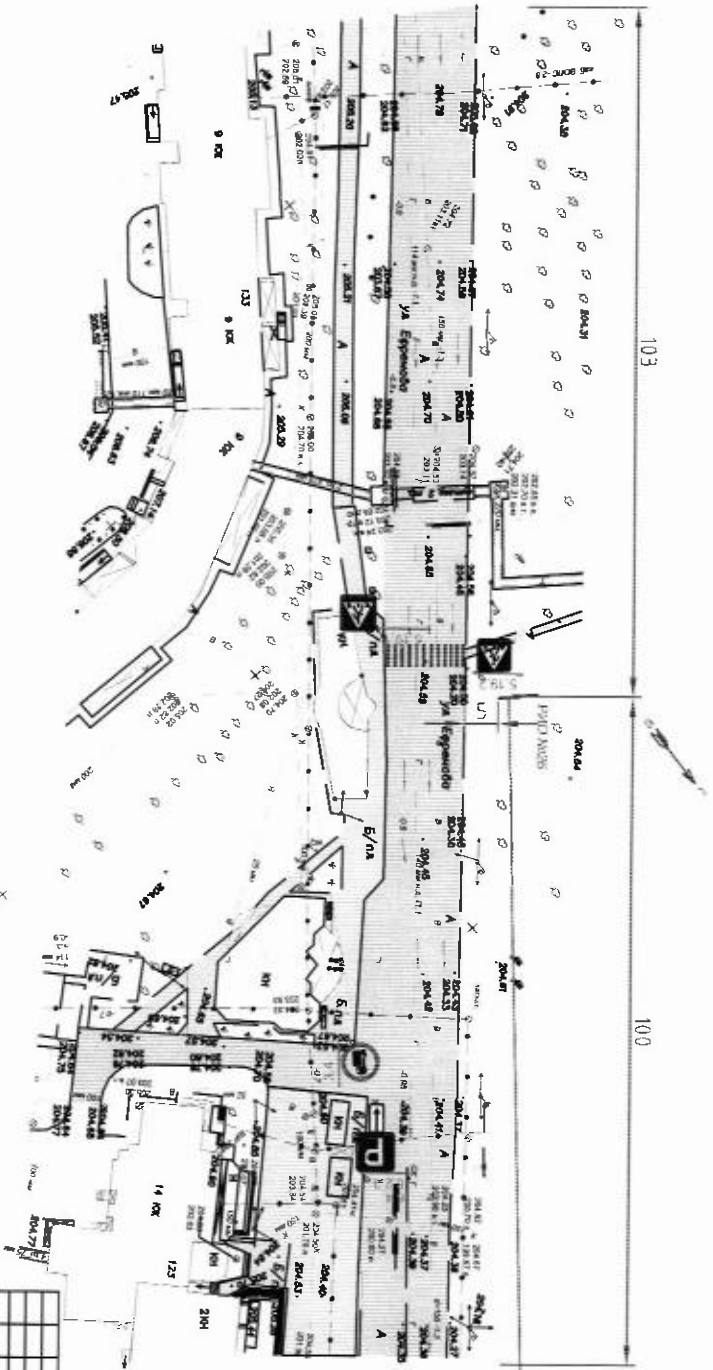
Описание помещений жилищно-коммунального назначения
 № 6 Орфо-Диплекс-7-Корпусов №7 Архив №6444, 470-4441, 870
 с мансардой к разному уровню помещений квартир:
 (тип 3х6) №22, №25; (тип 6х9) № 24




Условные обозначения		
1	1.1	Играющие залы
2	R15	Полы из дерева
3	1.3	Панельная
4		Деревянные покрытия
5		Плиточная стяжка
6		Температурная защита
7		Прочие материалы

Горизонтальный разрез здания

№	Наименование	Единица измерения	Количество	Примечание
1	Площадь помещений	кв. м		
2	Объем помещений	куб. м		
3	Площадь пола	кв. м		
4	Площадь стен	кв. м		
5	Площадь потолка	кв. м		
6	Площадь окон	кв. м		
7	Площадь дверей	кв. м		
8	Площадь проемов	кв. м		
9	Площадь лестничных площадок	кв. м		
10	Площадь коридоров	кв. м		
11	Площадь холлов	кв. м		
12	Площадь помещений общего пользования	кв. м		
13	Площадь помещений для хранения	кв. м		
14	Площадь помещений для хранения	кв. м		
15	Площадь помещений для хранения	кв. м		
16	Площадь помещений для хранения	кв. м		
17	Площадь помещений для хранения	кв. м		
18	Площадь помещений для хранения	кв. м		
19	Площадь помещений для хранения	кв. м		
20	Площадь помещений для хранения	кв. м		



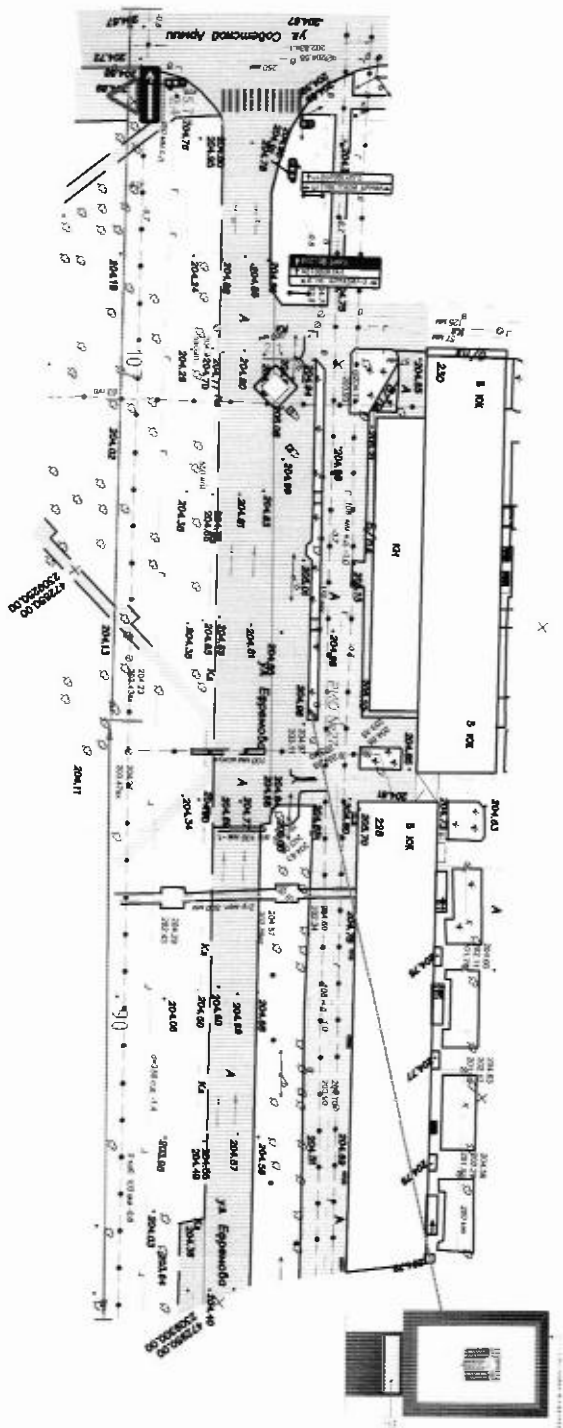
Организация дорожного движения участка паркомобильной дороги
 «С.Ордино-Ольгинское-г.Новокубанск-г.Арзамас», км44+750-км44+950
 с планировкой к размещению рекламной конструкции: (лист 3х6)№ 26.



Удобные обозначения	
1	Дорожные знаки
2	Радиус поворота
3	Рестораны
4	Дорожные покрытия
5	Пешеходная зона
6	Направление движения
7	Режимные-информационный

№ п/п	Имя	Фамилия	Имя отчество	Должность	Подпись	Дата
1	Иванов	Иван	Иванович	Инженер		
2	Петров	Петр	Петрович	Инженер		
3	Сидоров	Сидор	Сидорович	Инженер		
4	Климов	Климов	Климович	Инженер		
5	Лебедев	Лебедев	Лебедевич	Инженер		
6	Попов	Попов	Попович	Инженер		
7	Смирнов	Смирнов	Смирнович	Инженер		
8	Мухоморов	Мухоморов	Мухоморович	Инженер		
9	Ильин	Ильин	Ильинич	Инженер		
10	Кузнецов	Кузнецов	Кузнецович	Инженер		
11	Павлов	Павлов	Павлович	Инженер		
12	Соколов	Соколов	Соколович	Инженер		
13	Степанов	Степанов	Степанович	Инженер		
14	Савин	Савин	Савинич	Инженер		
15	Селезнев	Селезнев	Селезневич	Инженер		
16	Свиридов	Свиридов	Свиридович	Инженер		
17	Семин	Семин	Семинич	Инженер		
18	Соловьев	Соловьев	Соловьевич	Инженер		
19	Сухов	Сухов	Сухович	Инженер		
20	Тихонов	Тихонов	Тихонович	Инженер		
21	Трофимов	Трофимов	Трофимович	Инженер		
22	Федотов	Федотов	Федотович	Инженер		
23	Филиппов	Филиппов	Филиппович	Инженер		
24	Харин	Харин	Харинич	Инженер		
25	Хохлов	Хохлов	Хохлович	Инженер		
26	Цыганков	Цыганков	Цыганкович	Инженер		
27	Чайков	Чайков	Чайкович	Инженер		
28	Чирков	Чирков	Чиркович	Инженер		
29	Шабалин	Шабалин	Шабалин	Инженер		
30	Шарин	Шарин	Шарин	Инженер		
31	Шевыряков	Шевыряков	Шевыряков	Инженер		
32	Шестаков	Шестаков	Шестаков	Инженер		
33	Ширшов	Ширшов	Ширшов	Инженер		
34	Шурин	Шурин	Шурин	Инженер		
35	Щеголов	Щеголов	Щеголов	Инженер		
36	Щербинин	Щербинин	Щербинин	Инженер		
37	Щербина	Щербина	Щербина	Инженер		
38	Щербинин	Щербинин	Щербинин	Инженер		
39	Щербинин	Щербинин	Щербинин	Инженер		
40	Щербинин	Щербинин	Щербинин	Инженер		
41	Щербинин	Щербинин	Щербинин	Инженер		
42	Щербинин	Щербинин	Щербинин	Инженер		
43	Щербинин	Щербинин	Щербинин	Инженер		
44	Щербинин	Щербинин	Щербинин	Инженер		
45	Щербинин	Щербинин	Щербинин	Инженер		
46	Щербинин	Щербинин	Щербинин	Инженер		
47	Щербинин	Щербинин	Щербинин	Инженер		
48	Щербинин	Щербинин	Щербинин	Инженер		
49	Щербинин	Щербинин	Щербинин	Инженер		
50	Щербинин	Щербинин	Щербинин	Инженер		


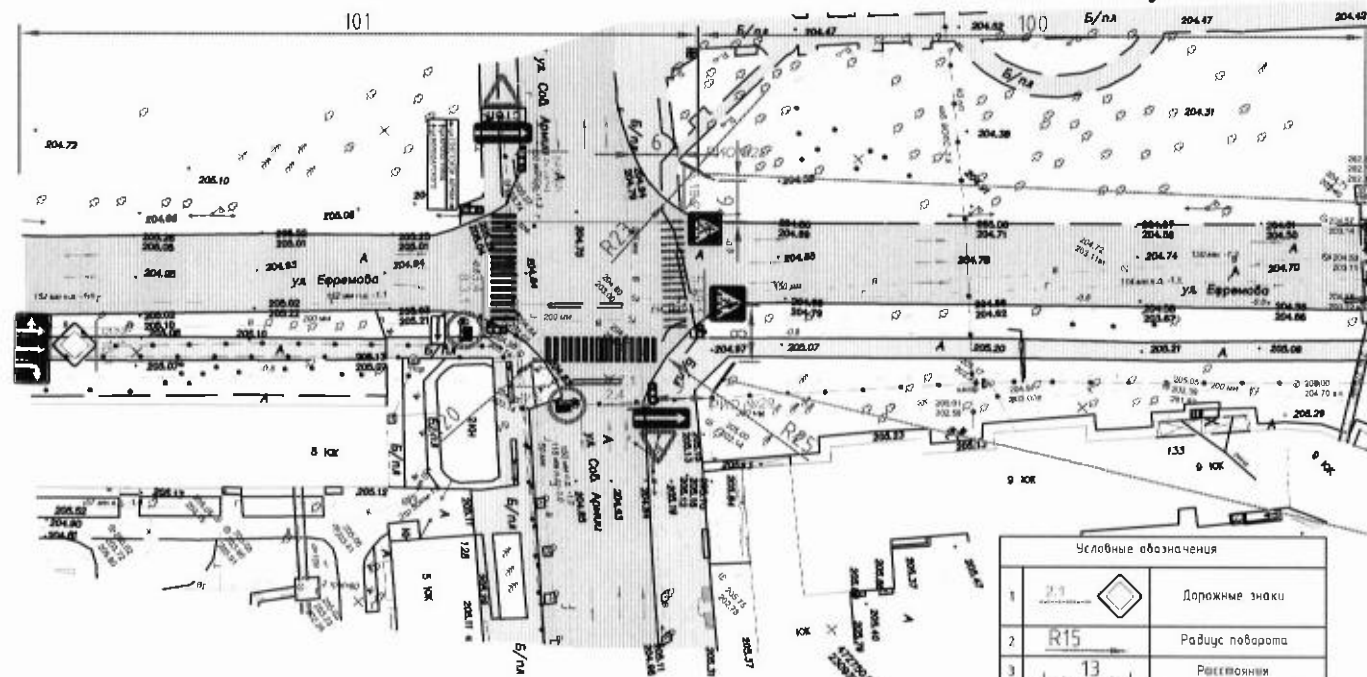
Организация дорожного движения участка автомобильной дороги
 "с.Отрадно-Ольгинское-г.Новокубанск-г.Армавир" км44+800-км45+000
 с планировкой к размещению рекламной конструкции: (план) №27.



Сторонние обозначения	
1	Дорожные знаки
2	Радиус поворота
3	Расстояние
4	Дорожное покрытие
5	Пешеходная зона
6	Направление движения
7	Рекомендо-информационный облик

Кросс-секторный крайевой Армавир			
№	Кадр	План	Длина
1	Кадр	План	Длина
2	Кадр	План	Длина
3	Кадр	План	Длина
4	Кадр	План	Длина
5	Кадр	План	Длина
6	Кадр	План	Длина
7	Кадр	План	Длина
8	Кадр	План	Длина
9	Кадр	План	Длина
10	Кадр	План	Длина
11	Кадр	План	Длина
12	Кадр	План	Длина
13	Кадр	План	Длина
14	Кадр	План	Длина
15	Кадр	План	Длина
16	Кадр	План	Длина
17	Кадр	План	Длина
18	Кадр	План	Длина
19	Кадр	План	Длина
20	Кадр	План	Длина
21	Кадр	План	Длина
22	Кадр	План	Длина
23	Кадр	План	Длина
24	Кадр	План	Длина
25	Кадр	План	Длина
26	Кадр	План	Длина
27	Кадр	План	Длина
28	Кадр	План	Длина
29	Кадр	План	Длина
30	Кадр	План	Длина
31	Кадр	План	Длина
32	Кадр	План	Длина
33	Кадр	План	Длина
34	Кадр	План	Длина
35	Кадр	План	Длина
36	Кадр	План	Длина
37	Кадр	План	Длина
38	Кадр	План	Длина
39	Кадр	План	Длина
40	Кадр	План	Длина
41	Кадр	План	Длина
42	Кадр	План	Длина
43	Кадр	План	Длина
44	Кадр	План	Длина
45	Кадр	План	Длина
46	Кадр	План	Длина
47	Кадр	План	Длина
48	Кадр	План	Длина
49	Кадр	План	Длина
50	Кадр	План	Длина
51	Кадр	План	Длина
52	Кадр	План	Длина
53	Кадр	План	Длина
54	Кадр	План	Длина
55	Кадр	План	Длина
56	Кадр	План	Длина
57	Кадр	План	Длина
58	Кадр	План	Длина
59	Кадр	План	Длина
60	Кадр	План	Длина
61	Кадр	План	Длина
62	Кадр	План	Длина
63	Кадр	План	Длина
64	Кадр	План	Длина
65	Кадр	План	Длина
66	Кадр	План	Длина
67	Кадр	План	Длина
68	Кадр	План	Длина
69	Кадр	План	Длина
70	Кадр	План	Длина
71	Кадр	План	Длина
72	Кадр	План	Длина
73	Кадр	План	Длина
74	Кадр	План	Длина
75	Кадр	План	Длина
76	Кадр	План	Длина
77	Кадр	План	Длина
78	Кадр	План	Длина
79	Кадр	План	Длина
80	Кадр	План	Длина
81	Кадр	План	Длина
82	Кадр	План	Длина
83	Кадр	План	Длина
84	Кадр	План	Длина
85	Кадр	План	Длина
86	Кадр	План	Длина
87	Кадр	План	Длина
88	Кадр	План	Длина
89	Кадр	План	Длина
90	Кадр	План	Длина
91	Кадр	План	Длина
92	Кадр	План	Длина
93	Кадр	План	Длина
94	Кадр	План	Длина
95	Кадр	План	Длина
96	Кадр	План	Длина
97	Кадр	План	Длина
98	Кадр	План	Длина
99	Кадр	План	Длина
100	Кадр	План	Длина

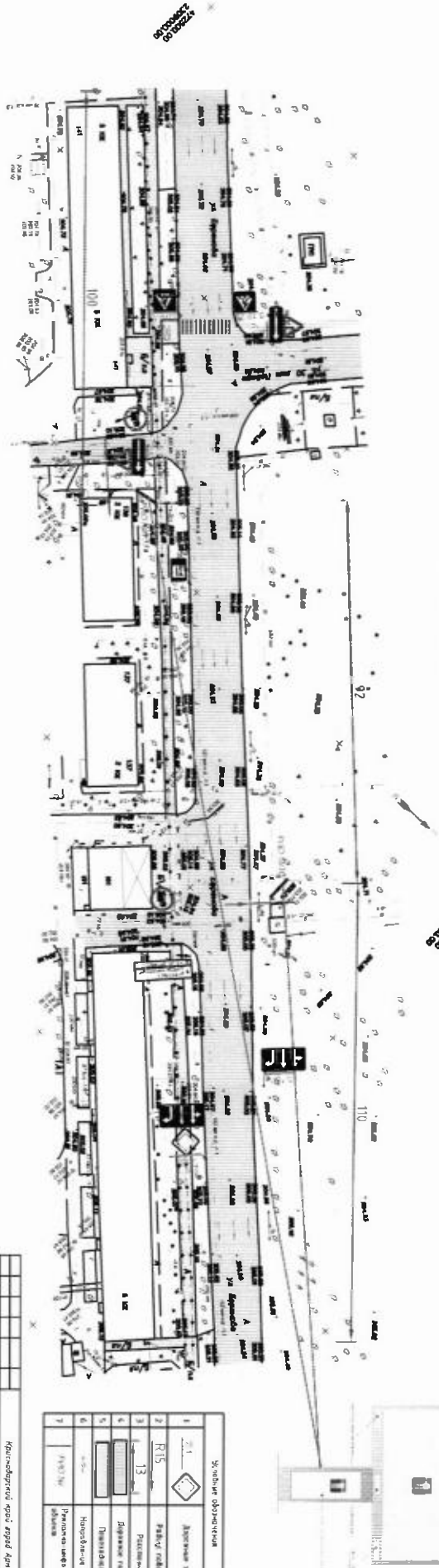
Организация дорожного движения участка автомобильной дороги
"с.Отрадо-Ольгинское-г.Новокубанск-г.Армавир"км44+880-км45+80
с планируемой к размещению рекламной конструкцией:
(цист Зх6) № 28; (призматрон) №29.



Условные обозначения	
1	Дорожные знаки
2	Радиус поворота
3	Расстояния
4	Дорожное покрытие
5	Пешеходная зона
6	Направление движения
7	Рекламно-информационный объект

Краснодарский край город Армавир							
Документация проекта схемы размещения рекламных конструкций на территории муниципального образования город Армавир							
Имя	Имя	Лист	№ док.	Полн.	Дата		
Имя	Имя	Лист	№ док.	Полн.	Дата		
Имя	Имя	Лист	№ док.	Полн.	Дата		
Имя	Имя	Лист	№ док.	Полн.	Дата		
Муниципальное образование город Армавир					Страница	Лист	Листов
Схема организации дорожного движения участка автомобильной дороги М 1500					22	24	
					МБУ "САИ"		
					Формат А4х3		

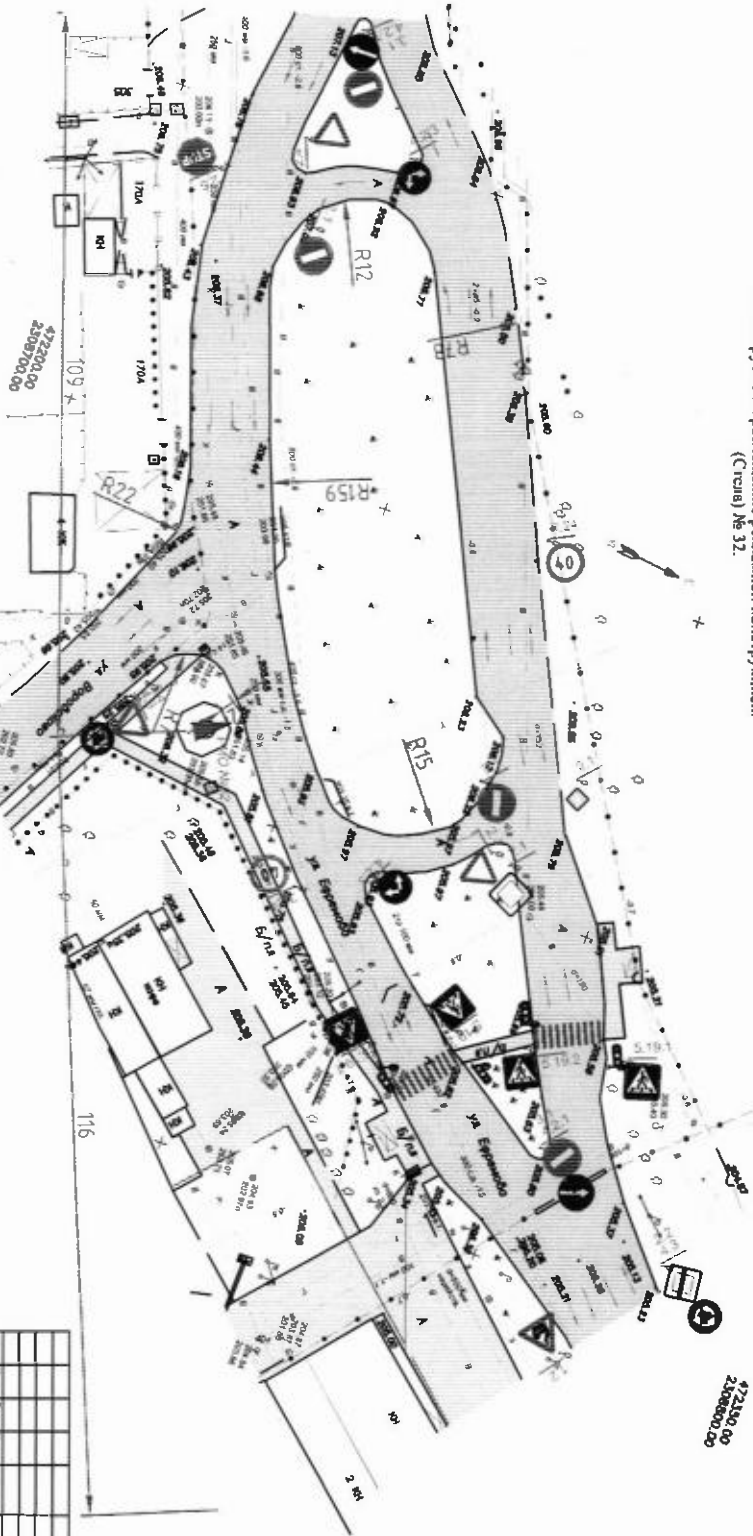
Органичен апаратуро зановна улична аутомобилниот тропот
 "Сопро-Оманеско-Томејкошев-Апаратуро" бр.45-36-846/5-320
 е ставено подолу а Патентниот законски кодекс (Стр. 346) № 20, МЗ).



И-вешне објекти	
1	Адресна ознака
2	Патентна ознака
3	Патентна ознака
4	Димензиони
5	Ниво на површина
6	Ниво на површина
7	Ниво на површина

Корисност од овој проект	
1	Земнина
2	Земнина
3	Земнина
4	Земнина
5	Земнина
6	Земнина
7	Земнина
8	Земнина
9	Земнина
10	Земнина
11	Земнина
12	Земнина
13	Земнина
14	Земнина
15	Земнина
16	Земнина
17	Земнина
18	Земнина
19	Земнина
20	Земнина
21	Земнина
22	Земнина
23	Земнина
24	Земнина

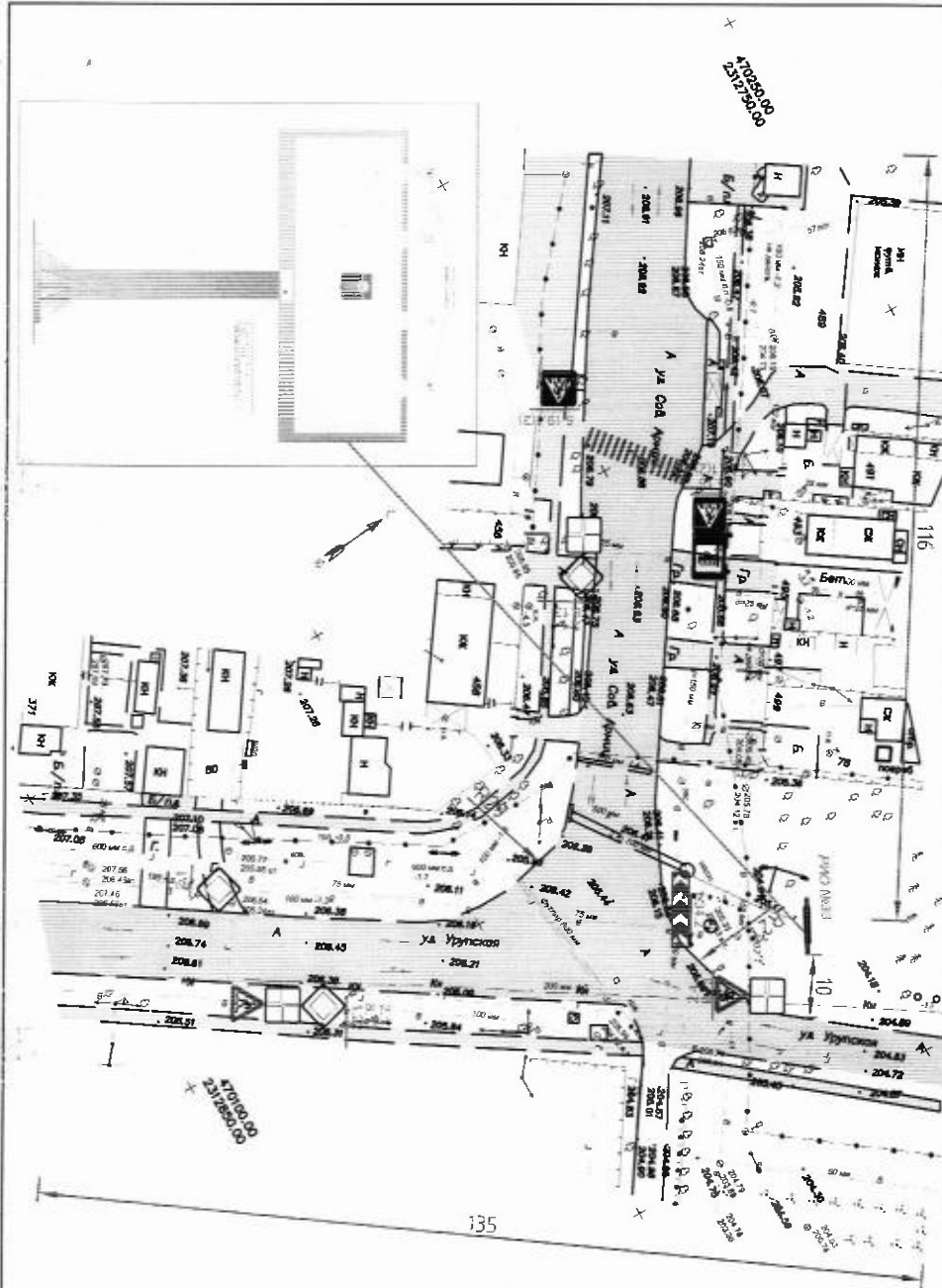
Организация дорожного движения участка автомобильной дороги
 «С.Орлево-Ольгинское-г.Новокубанск-г.Армавир» км45+600-км45+800
 с планировкой к реализации рекламной конструкции:
 (Схема № 32).



Условные обозначения	
1	Дорожные знаки
2	Рядовое покрытие
3	Расстояние
4	Дорожное покрытие
5	Пешеходная зона
6	Направление движения
7	Рекомендо-информационный объект

Краснодарский край город Армавир

Имя, Фамилия, Имя отчество	Подпись	Дата	Должность
Иванов Иван Иванович			Инженер
Петров Петр Петрович			Инженер
Сидоров Сергей Сергеевич			Инженер
Смирнов Александр Александрович			Инженер
Кузнецов Владимир Владимирович			Инженер
Лебедев Алексей Алексеевич			Инженер
Попов Павел Павлович			Инженер
Соловьев Дмитрий Дмитриевич			Инженер
Тихонов Алексей Алексеевич			Инженер
Федотов Александр Александрович			Инженер
Харьков Павел Павлович			Инженер
Цыганов Алексей Алексеевич			Инженер
Чайков Владимир Владимирович			Инженер
Шаров Алексей Алексеевич			Инженер
Щеголов Дмитрий Дмитриевич			Инженер
Юрьев Алексей Алексеевич			Инженер
Яковлев Владимир Владимирович			Инженер

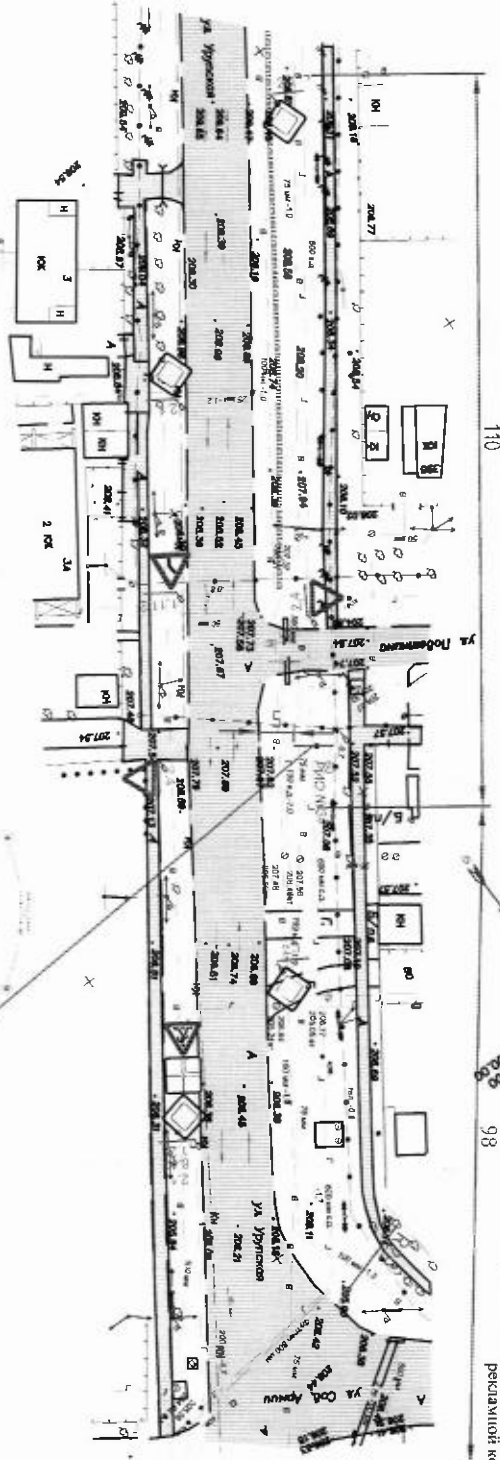


Организовать дорожное движение участка автомобильной дороги "Армвир с Отвагиян" 5:400-км:5+600 с планировкой в рамках общего рекламной конструкции: (суперсалт 3х8, 5 №35)

Условные обозначения	
1	Дорожные знаки
2	Радиус поворота
3	Растительная
4	Дорожное покрытие
5	Пешеходная зона
6	Направление движения
7	Рекламно-информационный объект

Краснодарский край город Армавир		MSU "UAG"	
Дорожные знаки с радиусом поворота			
конструкций на территории муниципалитетского образования			
города Армавир			
Унифицированное обозначение		Итого	Лист
Армавир		1	13
Учредитель		MSU "UAG"	
Содержание		Организовать дорожное движение участка	
Информация		рекламной конструкции № 1:500	

Организация дорожного движения участка автодорожной линии
 "Армавир с Отраслем" км5+500-км5+700 с планировкой в разрезе
 проектной конструкции (лист 5х6 №34)



Условные обозначения	
1	Дорожные знаки
2	Радиус поворота
3	Расстояния
4	Дорожное покрытие
5	Пешеходная зона
6	Направленные движения
7	Регламент-информационный объект

№	Код	Полн.	№	Форм.	Длина
	Р	Радиус			
	В	Видимость			
	Д	Дорожное покрытие			
	П	Пешеходная зона			
	Н	Направленные движения			
	И	Информационно-регламентный объект			

Краснодарский край город Армавир
 Дорожные знаки своей разработки региональных конструкторов на территории муниципального образования город Армавир

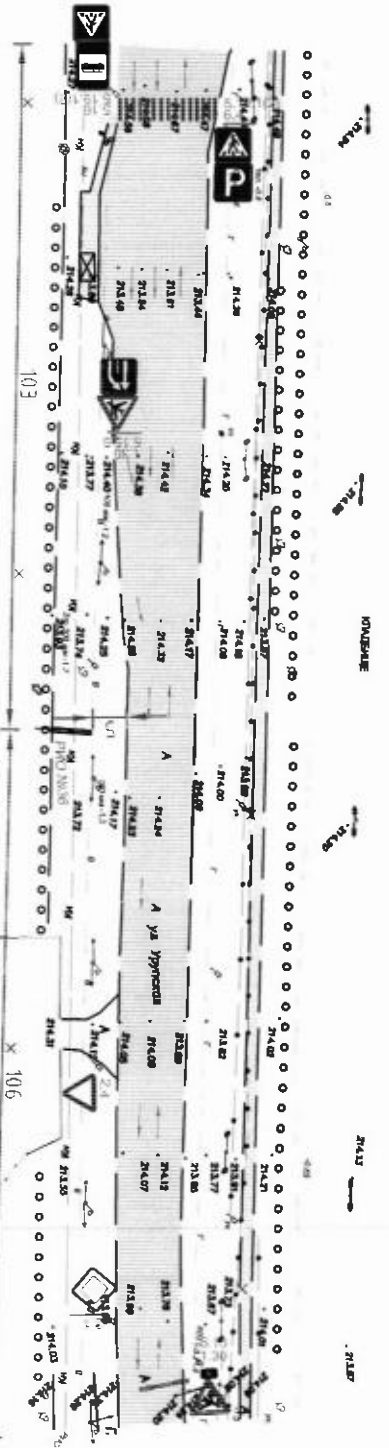
Дата разработки дорожных знаков дорожной полицией муниципальной горорг. № 1: 500

МРЭУ "УИЛ"

Армавир


489950.00
2112450.00

489950.00
2112450.00



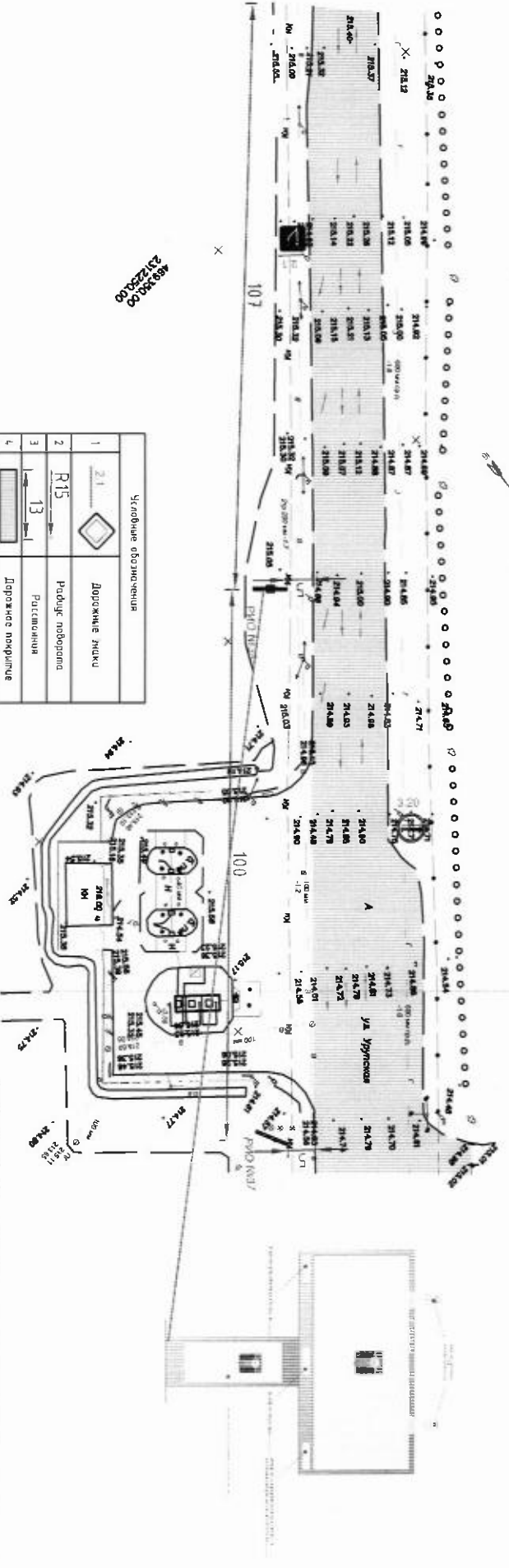
Организуя дорожное движение участка автомобильной дороги
"Армавир с Отрядная" км6+000-км6+200 с шатипуежкой к размещению
рекламной конструкции: (лист 3к6 №316).

Стандартные обозначения	
1	2.1 Дорожные знаки
2	R15 Подъезд подорожна
3	13 Дорожная покрытие
4	Пешеходная зона
5	Пешеходные обозначения
6	~ 3 ~ Пешеходно-информационный
7	Р504 И Пешеходно-информационный



№ п/п	№ документа	Дата	Длина	Ширина	Высота	Объем	Материал	Срок службы	Срок эксплуатации	Срок хранения	Срок годности	Срок хранения	Срок годности
1	Краснодарский край город Армавир												
2	Дорожная организация												
3	Информационная служба												
4	Универсальная информационная служба												
5	Служба												
6	Служба												
7	Служба												
8	Служба												
9	Служба												
10	Служба												
11	Служба												
12	Служба												
13	Служба												

Организация движения транспорта участка автомобильной дороги
 "г. Армавир с. Отрадное" кмб+250-кмб+450 с планировкой к размещению
 рекламной конструкции: (лист 3х6 №38).



№ 09/04/00
 21/22/00/00


Условные обозначения		
1	21	Дорожные знаки
2	R15	Рядовое покрытие
3	13	Растительная
4	[Symbol]	Дорожное покрытие
5	[Symbol]	Пешеходная зона
6	-3-	Направленные движения
7	РКО №	Регульно-информационный объект

Исполн.	Григорьев	Исполн.	Григорьев
Проверил	Григорьев	Проверил	Григорьев
Внесена	Григорьев	Внесена	Григорьев
Изм.	Иванов	Изм.	Иванов
Исполн.	Иванов	Исполн.	Иванов
Проверил	Иванов	Проверил	Иванов
Внесена	Иванов	Внесена	Иванов
Исполн.	Иванов	Исполн.	Иванов
Проверил	Иванов	Проверил	Иванов
Внесена	Иванов	Внесена	Иванов

Краснодарский край город Армавир
 Документация проекта строительства рекламной конструкции на территории муниципального образования город Армавир
 Служба организации дорожного движения
 Армавир
 Адрес: Армавир, ул. Урицкого, д. 13
 Контакт: 8(903) 21-22-00/00

МБУ "УдГ"

Организация дорожного движения участка автомобильной дороги
г. Армавир с Отрядом "кмб-600-кмб-800" с планировкой к размещению
рекламной конструкции: (лист 3 из 3) №39.



48925409
2312093409

48925409
2312093409

Служебные обозначения	
1	21.00 Дорожные знаки
2	R15 Радиус поворота
3	13 Расстояние
4	Дорожное покрытие
5	Темнобелая зона
6	Направление движения
7	Р102 км Рекламно-информационный щит

№ п/п	Наименование объекта	Вид	Сроки	Статус	Лист	Листов
1	Краснодарский край город Армавир	устройство	август	7	13	
2	Дорожные знаки	устройство	август	7	13	
3	Радиус поворота	устройство	август	7	13	
4	Расстояние	устройство	август	7	13	
5	Дорожное покрытие	устройство	август	7	13	
6	Темнобелая зона	устройство	август	7	13	
7	Направление движения	устройство	август	7	13	
8	Рекламно-информационный щит	устройство	август	7	13	

Организация дорожного движения участка автомобильной дороги
 "Армавир с/Орджоникидзе" км 6+700-км 6+900 с шириной проезжей части
 рекламной конструкцией (шир 3х6 №40).



231900.00

231900.00

Условные обозначения		
1		Дорожные знаки
2	R15	Раздел полосы
3	13	Растопышка
4		Дорожное покрытие
5		Пешеходная зона
6		Направление движения
7		Режимно-информационный объект



№	Имя	Фамилия	Отч.	Дата	Подпись	Подпись	Подпись
1							
2							
3							
4							
5							
6							
7							
8							
9							
10							
11							
12							
13							

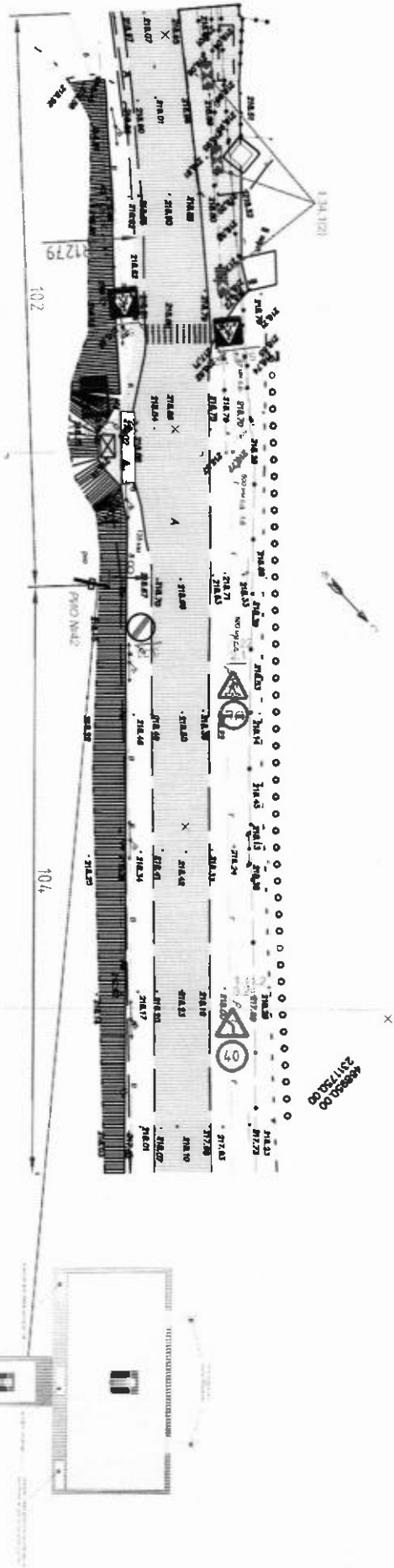
Красногорский край город Армавир
 Документация проектно-сметного назначения
 конструкций на территории муниципалитетского образования
 «Красногорский район» города Армавир

Смета организационных работ
 Армавир

армавирское отделение
 «Армавир»

№57/УИЛ

Организация дорожного движения участка автомобильной дороги
 "Армавир с/Отрядная" км 7+20-км 7+220 с планировкой и размещением
 рекламной конструкции: (лист 3х6 №42).



Условные обозначения

1		Дорожные знаки
2	R15	Рядовое дорожное покрытие
3	13	Посадочная дорожная разметка
4		Рекламная зона
5		Контрольные измерения
6		Разделение информационных объектов
7	РНО/НО	Разделение информационных объектов

№ п/п	Имя, фамилия, инициалы	Должность	Подпись	Дата
1				
2				
3				
4				
5				
6				
7				
8				
9				
10				
11				
12				
13				

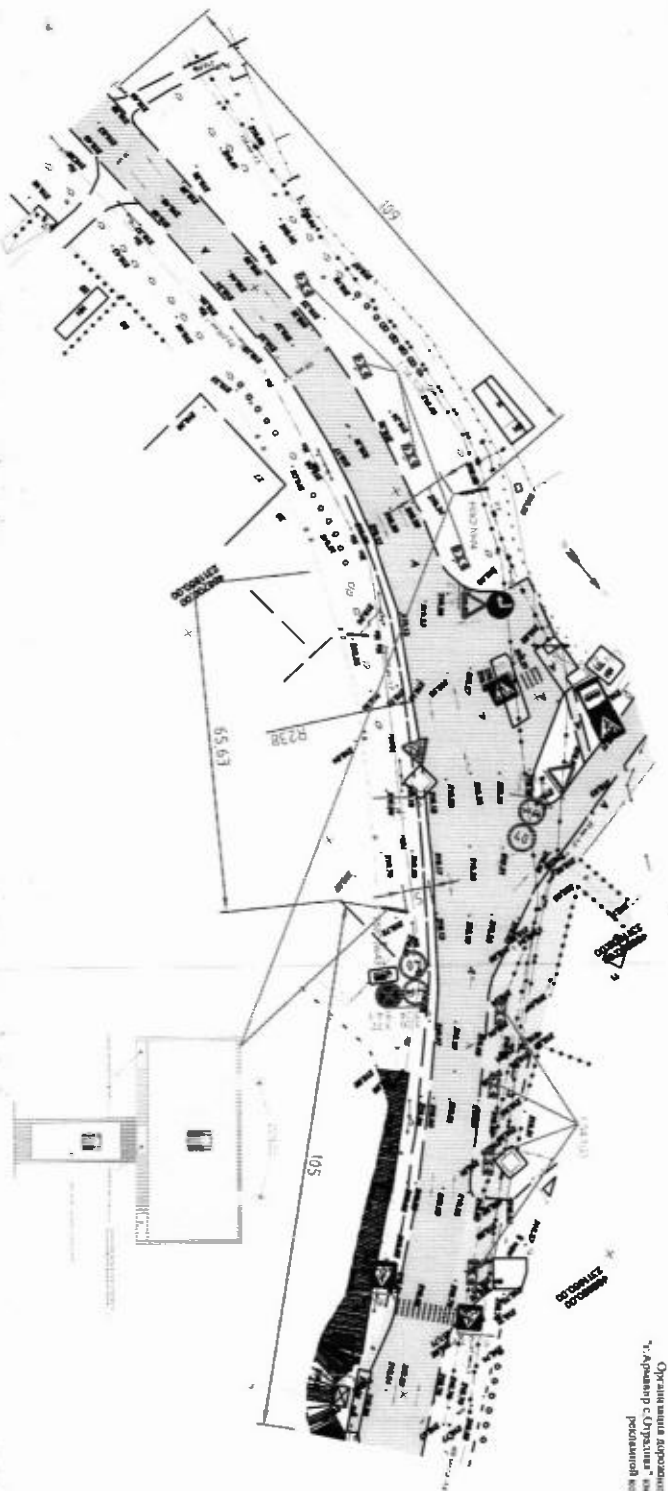
Краснодарский край город Армавир
 Индивидуальное проектное решение с плановыми рекламными конструкциями на территории муниципалитетского образования город Армавир

Основоуказательная информация
 Армавир

Основоуказательная информация участка автомобильной дороги с. 0001 к. 1:500

MSV "YAL"

Организация аэропорту аэропорт 1 участка аэропортной дороги
 в Аэропорт с Юрием на 7-12 км на 14 км с маршрутом и параметрами
 подачи топлива (табл. №1, №2, №3)




Условные обозначения	
1	Искусственный водоём
2	РЛБ
3	Полоса обслуживания
4	Полоса обслуживания
5	Полоса обслуживания
6	Полоса обслуживания
7	Полоса обслуживания

Ключевые моменты проекта	
1	Полоса обслуживания
2	Полоса обслуживания
3	Полоса обслуживания
4	Полоса обслуживания
5	Полоса обслуживания
6	Полоса обслуживания
7	Полоса обслуживания
8	Полоса обслуживания
9	Полоса обслуживания
10	Полоса обслуживания
11	Полоса обслуживания
12	Полоса обслуживания
13	Полоса обслуживания

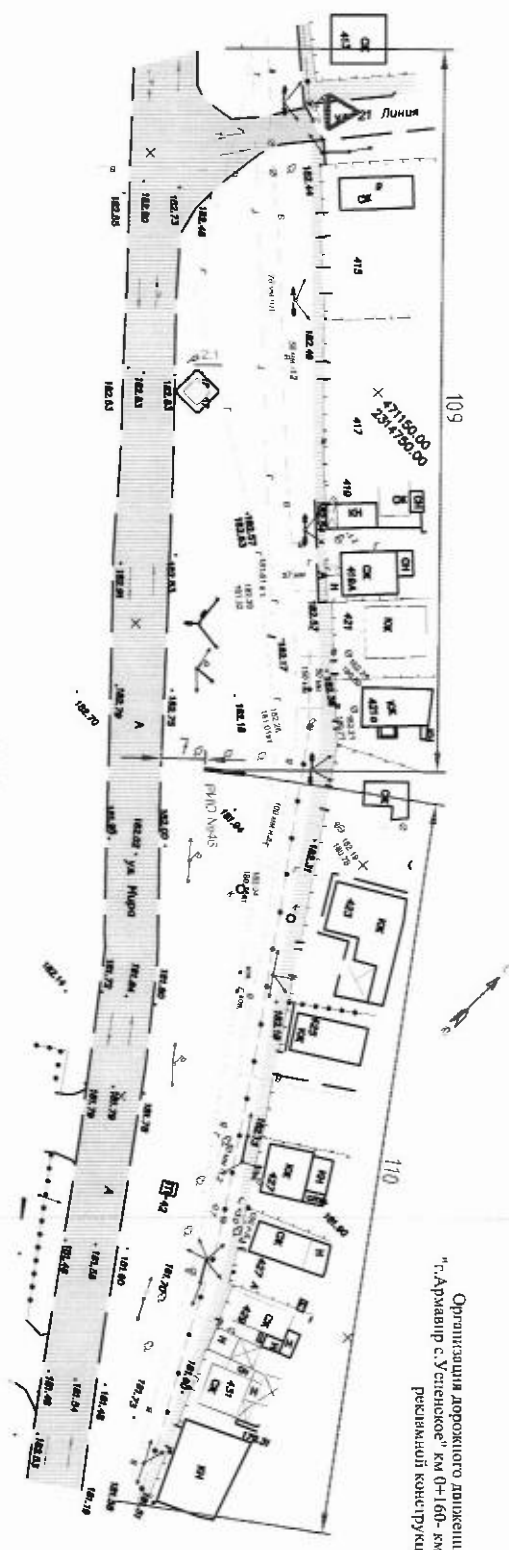
№1 "М"

1. 2. 3. 4. 5. 6. 7. 8. 9. 10. 11. 12. 13. 14. 15. 16. 17. 18. 19. 20. 21. 22. 23. 24. 25. 26. 27. 28. 29. 30. 31. 32. 33. 34. 35. 36. 37. 38. 39. 40. 41. 42. 43. 44. 45. 46. 47. 48. 49. 50. 51. 52. 53. 54. 55. 56. 57. 58. 59. 60. 61. 62. 63. 64. 65. 66. 67. 68. 69. 70. 71. 72. 73. 74. 75. 76. 77. 78. 79. 80. 81. 82. 83. 84. 85. 86. 87. 88. 89. 90. 91. 92. 93. 94. 95. 96. 97. 98. 99. 100.



| Symbol description | |
|---|--------------------|
| 1. 2. 3. 4. 5. 6. 7. 8. 9. 10. 11. 12. 13. 14. 15. 16. 17. 18. 19. 20. 21. 22. 23. 24. 25. 26. 27. 28. 29. 30. 31. 32. 33. 34. 35. 36. 37. 38. 39. 40. 41. 42. 43. 44. 45. 46. 47. 48. 49. 50. 51. 52. 53. 54. 55. 56. 57. 58. 59. 60. 61. 62. 63. 64. 65. 66. 67. 68. 69. 70. 71. 72. 73. 74. 75. 76. 77. 78. 79. 80. 81. 82. 83. 84. 85. 86. 87. 88. 89. 90. 91. 92. 93. 94. 95. 96. 97. 98. 99. 100. | Symbol description |

| Legend | |
|---|--------|
| 1. 2. 3. 4. 5. 6. 7. 8. 9. 10. 11. 12. 13. 14. 15. 16. 17. 18. 19. 20. 21. 22. 23. 24. 25. 26. 27. 28. 29. 30. 31. 32. 33. 34. 35. 36. 37. 38. 39. 40. 41. 42. 43. 44. 45. 46. 47. 48. 49. 50. 51. 52. 53. 54. 55. 56. 57. 58. 59. 60. 61. 62. 63. 64. 65. 66. 67. 68. 69. 70. 71. 72. 73. 74. 75. 76. 77. 78. 79. 80. 81. 82. 83. 84. 85. 86. 87. 88. 89. 90. 91. 92. 93. 94. 95. 96. 97. 98. 99. 100. | Legend |



Организация дорожного движения участка автомобильной дороги "Армавир с Успенское" км 0+160- км 0+220 с планировкой к размещению рекламной конструкции. (лист ЭКв Лс4б).

Условные обозначения

| | | |
|---|--------|--------------------------------|
| 1 | | Дорожные знаки |
| 2 | R15 | Рядовое дорожное |
| 3 | 13 | Расстановка |
| 4 | | Дорожное покрытие |
| 5 | | Пешеходная зона |
| 6 | +3- | Направление движения |
| 7 | РЛО МР | Рекламно-информационный объект |

Краснодарский край город Армавир

Дорожная проекция знака размещения рекламной конструкции на территории муниципальной территории

| | | | |
|-------|-----|---------|------|
| № п/п | Имя | Подпись | Дата |
| 1 | | | |
| 2 | | | |
| 3 | | | |
| 4 | | | |
| 5 | | | |
| 6 | | | |
| 7 | | | |
| 8 | | | |
| 9 | | | |
| 10 | | | |
| 11 | | | |
| 12 | | | |
| 13 | | | |
| 14 | | | |
| 15 | | | |
| 16 | | | |
| 17 | | | |
| 18 | | | |
| 19 | | | |
| 20 | | | |
| 21 | | | |
| 22 | | | |
| 23 | | | |
| 24 | | | |
| 25 | | | |
| 26 | | | |
| 27 | | | |
| 28 | | | |
| 29 | | | |
| 30 | | | |
| 31 | | | |
| 32 | | | |
| 33 | | | |
| 34 | | | |
| 35 | | | |
| 36 | | | |
| 37 | | | |
| 38 | | | |
| 39 | | | |
| 40 | | | |
| 41 | | | |
| 42 | | | |
| 43 | | | |
| 44 | | | |
| 45 | | | |
| 46 | | | |
| 47 | | | |
| 48 | | | |
| 49 | | | |
| 50 | | | |

ПРИЛОЖЕНИЕ № 3
к постановлению администрации
муниципального образования
город Армавир
от 05.12.2014 № 22.56

«ПРИЛОЖЕНИЕ №5»

УТВЕРЖДЕН
постановлением администрации
муниципального образования
город Армавир
от 17.12.2014 № 3758

| РЕЕСТР | | | | |
|--|--|-----------|-----------|---------------|
| к схеме размещения рекламных конструкций на земельных участках, прилегающих к границе полосы отвода автомобильных дорог регионального и межмуниципального значения «с. Отрадо-Ольгинское – г. Новокубанск – г. Армавир» (от х. Красная Поляна до автовокзала) на территории муниципального образования город Армавир | | | | |
| №п/п | Адрес размещения | Вид РИО | Размер, м | Площадь кв.м. |
| 1 | 2 | 3 | 4 | 5 |
| 1. | Автодорога "с. Отрадо-Ольгинское-г. Новокубанск-г. Армавир", 38 км+650м (слева). | суперсайт | 30x4 | 120,00 |
| 2. | а/д "с. Отрадо-Ольгинское-г. Новокубанск - г. Армавир" 39км+050м (справа) | щит | 3x6x2 | 36 |
| 3. | а/д "с. Отрадо-Ольгинское-г. Новокубанск - г. Армавир" 40км+720 м (справа) | щит | 3x6x2 | 36 |
| 4. | ул. Чичерина, микрорайон 8, км 41 (справа) | щит | 3x6 | 18 |
| 5. | Автодорога Новокубанск-Армавир (район микрорайона "Северный") | сити-борд | 2,7x3,7x2 | 20 |
| 6. | ул. Чичерина (район «Турбазы»). | щит | 3x6x2 | 36 |
| 7. | ул. Чичерина - ул. Песчаная | щит | 3x6x2 | 36 |
| 8. | ул. Чичерина (выезд из города Армавира) | щит | 3x6x2 | 36 |
| 9. | ул. Чичерина (район гаражного кооператива) | щит | 3x6x2 | 36 |

| | | | | |
|-----|--|------------|-----------|------|
| | №27) | | | |
| 10. | ул. Ефремова, угол ул. Полины Осипенко | щит | 3х6х2 | 36 |
| 11. | ул. Ефремова, угол ул. Комсомольская | призматрон | 3х6 | 18 |
| 12. | ул. Ефремова - ул. Энгельса | призматрон | 3х12 | 36 |
| 13. | ул. Ефремова, угол ул. Энгельса | щит | 3х6 | 18 |
| 14. | ул. Ефремова, угол ул. Энгельса (нечетная сторона) | призматрон | 3х6 | 18 |
| 15. | ул. Ефремова, угол ул. Тургенева | призматрон | 3х6 | 18 |
| 16. | ул. Ефремова - ул. Тургенева (район АЗС) | призматрон | 3х6х2 | 36 |
| 17. | ул. Ефремова, угол ул. Володарского (четная сторона) | призматрон | 3х6 | 18 |
| 18. | ул. Ефремова (пересечение ул. Калинина) | щит | 3х6 | 18 |
| 19. | ул. Ефремова - ул. Кропоткина (нечетная сторона) | призматрон | 3х6 | 18 |
| 20. | ул. Ефремова, угол ул. Кропоткина (четная сторона) | призматрон | 3х6 | 18 |
| 21. | ул. Ефремова - ул. Московская (район автостоянки). | щит | 3х6 | 18 |
| 22. | ул. Ефремова-ул. Ковтюха четная сторона (сквер) | щит | 3х6 | 18 |
| 23. | ул. Ефремова (район рынка "на Сенной" 1) | щит | 3х6х2 | 36 |
| 24. | ул. Ефремова (район Ефремовского рынка) | сити-борд | 2,7х3,7 | 10 |
| 25. | ул. Ефремова (район рынка "на Сенной" 2) | щит | 3х6 | 18 |
| 26. | ул. Ефремова (район рынка "на Сенной" 3) | щит | 3х6х2 | 36 |
| 27. | ул. Ефремова, 230 | пилон | 1,2х1,8х2 | 4,32 |
| 28. | ул. Советской Армии, угол ул. Ефремова (сквер) | щит | 3х6 | 18 |
| 29. | ул. Ефремова, угол ул. Советской Армии | призматрон | 3х6 | 18 |
| 30. | ул. Ефремова (район кафе "Трактир на Сенной", сквер) | щит | 3х6 | 18 |
| 31. | ул. Ефремова, угол ул. 30 лет Победы | щит | 3х6 | 18 |

| | | | | |
|-----|-----------------------------------|-------|---|-----|
| 32. | ул. Ефремова, угол ул. Воровского | стела | (1,5м x 6,0м x 10) + (1,5м x 9м) + (3м x 3м / 2м) x 2 | 216 |
|-----|-----------------------------------|-------|---|-----|

Заместитель начальника
управления архитектуры
и градостроительства администрации
муниципального образования город Армавир



В.А. Корницкая

ПРИЛОЖЕНИЕ № 4
к постановлению администрации
муниципального образования
город Армавир
от 05.12.2019 № 2256

«ПРИЛОЖЕНИЕ №6»

УТВЕРЖДЕН
постановлением администрации
муниципального образования
город Армавир
от 17.12.2014 № 3758

РЕЕСТР

к схеме размещения рекламных конструкций на земельных участках, прилегающих к границе полосы отвода автомобильных дорог регионального и межмуниципального значения «г. Армавир – с. Отрадная», «г. Армавир – с. Успенское - г. Невинномысск» на территории муниципального образования город Армавир

| №п/п | Адрес размещения | Вид РИО | Размер, м | Площадь кв.м. |
|------|---|-----------|-----------|---------------|
| 1 | 2 | 3 | 4 | 5 |
| 33. | ул. Урупская, угол ул. Советской Армии | суперсайт | 3x8,5 | 25,5 |
| 34. | ул. Урупская - ул. Советской Армии | щит | 3x6x2 | 36 |
| 35. | ул. Урупская (район остановки "Урупское"). | щит | 3x6x2 | 36 |
| 36 | ул. Урупская (район кладбища) | щит | 3x6x2 | 36 |
| 37 | ул. Урупская (АЗС Роснефть 2) | щит | 3x6x2 | 36 |
| 38 | ул. Урупская (АЗС Роснефть) | щит | 3x6x2 | 36 |
| 39 | ул. Урупская 6км+700м (слева) | щит | 3x6x2 | 36 |
| 40 | ул. Урупская 6км+800м (слева) | щит | 3x6x2 | 36 |
| 41 | ул. Урупская, а\д Армавир - Отрадная, км 6+960 слева | щит | 3x6x2 | 36 |
| 42 | а\д "Участок Армавир - Отрадная км 7 + 120 м (слева) | щит | 3x6x2 | 36,00 |
| 43 | ул. Урупская (а/д Армавир - Отрадное 7км+220м), (слева) | щит | 3x6x2 | 36 |

| | | | | |
|-----|--|-----|-------|----|
| 44. | п. Заветный, ул. Урупская (район ост. "Дачи"), км 7+280 (справа) | щит | 3x6x2 | 36 |
| 45 | ул. Урупская – Автодорога Армавир – Отрадная, км 7+500 (справа) (район поворота на новое кладбище) | щит | 3x6x2 | 36 |
| 46. | ул. Мира - ул. 21 линия | щит | 3x6 | 18 |

Заместитель начальника
управления архитектуры и градостроительства
администрации муниципального
образования город Армавир



В. А. Корницкая